








Условные обозначения:

-  Автомобильные дороги
-  Въезд/выезд с территории проектирования
-  Граница территории проектирования
-  Земельные участки для индивидуального жилищного строительства
-  Земельные участки для размещения детской, спортивной площадки
- :3У 78** Номер земельного участка
- S= 1500** Площадь земельного участка

						6-ПП и ПМ/2018			
						Проект планировки и проект межевания земельного участка с кадастровым номером 53:21:0010101:116, расположенного по адресу: Новгородская область, Шимский район, Шимское городское поселение, д. Бор			
Изм.	Кол.уч.	Лист	№ док	Подпись	Дата	Проект планировки (основная часть)	Стадия	Лист	Листов
				Лохина Л.А.	04.09.		ПП	1	1
Разработал	Воробьев В.В.				04.09.	Проект планировки территории М 1:1500	ООО "РИК"		
Проверил	Лохин С.В.				04.09. 2018				