






Условные обозначения:

-  Автомобильные дороги
-  Въезд/выезд с территории проектирования
-  Граница территории проектирования
-  Земельные участки для индивидуального жилищного строительства
-  Земельные участки объекта розничной торговли (магазин)
- :3У 78** Номер земельного участка
- S= 1500** Площадь земельного участка

| | | | | | | | | | |
|---------------|---------|---------------|-------|-----------------|----------------|---|------------------|------|--------|
| | | | | | | 6-ПП и ПМ/2018 | | | |
| | | | | | | Проект планировки и проект межевания земельного участка с кадастровым номером 53:21:0010101:116, расположенного по адресу: Новгородская область, Шимский район, Шимское городское поселение, д. Бор | | | |
| Изм. | Кол.уч. | Лист | № док | Подпись | Дата | Проект планировки (основная часть) | Стадия | Лист | Листов |
| Ген. Директор | | Лохина Л.А. | | <i>Лохина</i> | 04.09. | | ПП | 1 | 1 |
| Разработал | | Воробьев В.В. | | <i>Воробьев</i> | 04.09. | Проект планировки территории М 1:1500 | ООО "РИК" | | |
| Проверил | | Лохин С.В. | | <i>Лохин</i> | 04.09. 2018 | | | | |