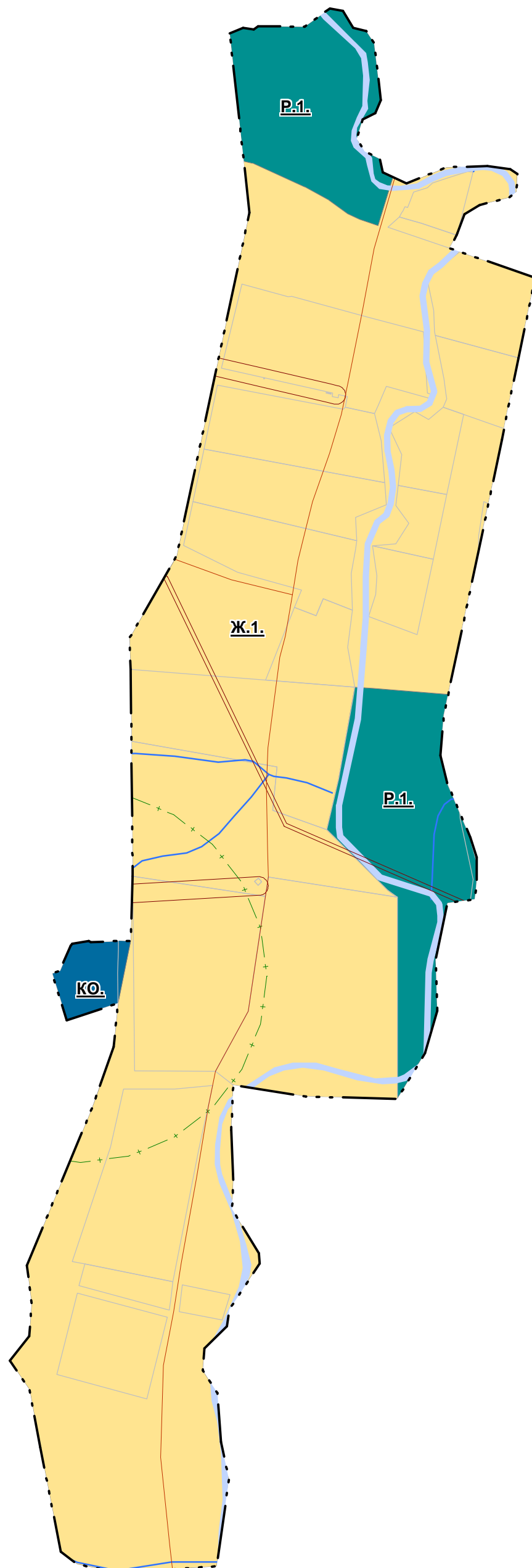
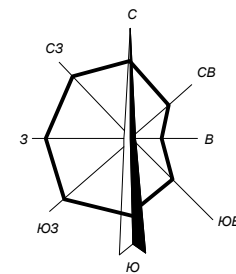
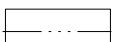


НОВГОРОДСКАЯ ОБЛАСТЬ ШИМСКИЙ РАЙОН  
МУНИЦИПАЛЬНОГО ОБРАЗОВАНИЯ МЕДВЕДСКОГО СЕЛЬСКОГО ПОСЕЛЕНИЯ  
**ПРАВИЛА ЗЕМЛЕПОЛЬЗОВАНИЯ И ЗАСТРОЙКИ**  
**Карта градостроительного зонирования**  
**Медведского сельского поселения в части территории**  
**населённого пункта д. Шарок**  
**М 1:5000**




**Условные обозначения:**

**АДМИНИСТРАТИВНЫЕ ГРАНИЦЫ:**


 граница населённого пункта

**ОБЪЕКТЫ КАПИТАЛЬНОГО СТРОИТЕЛЬСТВА ТРАНСПОРТНОЙ ИНФРАСТРУКТУРЫ:**


 прочие автомобильные дороги

**ТЕРРИТОРИАЛЬНЫЕ ЗОНЫ:**

**Жилые зоны:**

 Ж.1. Зона застройки индивидуальными и малоэтажными жилыми домами


**Рекреационные зоны:**


 Р.1. Зона природного ландшафта

**Зоны специального назначения:**

 КО. Зона коммунального обслуживания

**Зоны с особыми условиями использования территории:**

 Охранные зоны линий электропередач

 Зона санитарной охраны источников питьевого водоснабжения

(зона второго и третьего пояса требуют уточнения органами

Санитарно-эпидемиологической службы, эксплуатирующей организации

и законодательного утверждения)