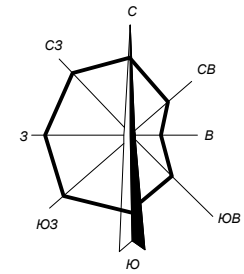



НОВГОРОДСКАЯ ОБЛАСТЬ ШИМСКИЙ РАЙОН
МУНИЦИПАЛЬНОГО ОБРАЗОВАНИЯ МЕДВЕДСКОГО СЕЛЬСКОГО ПОСЕЛЕНИЯ
ПРАВИЛА ЗЕМЛЕПОЛЬЗОВАНИЯ И ЗАСТРОЙКИ
Карта градостроительного зонирования
Медведского сельского поселения в части территории
населённого пункта д. Сосенка
М 1:5000




Условные обозначения:

АДМИНИСТРАТИВНЫЕ ГРАНИЦЫ:


 граница населённого пункта

ОБЪЕКТЫ КАПИТАЛЬНОГО СТРОИТЕЛЬСТВА ТРАНСПОРТНОЙ ИНФРАСТРУКТУРЫ:


 прочие автомобильные дороги

ТЕРРИТОРИАЛЬНЫЕ ЗОНЫ:

Жилые зоны:

 Ж.1. Зона застройки индивидуальными и малоэтажными жилыми домами


Рекреационные зоны:


 Р.1. Зона природного ландшафта

Зоны с особыми условиями использования территории:

 Прибрежная защитная полоса

 Водоохранная зона

 Охранные зоны линий электропередач

 Охранные зоны газопровода, объектов газоснабжения

