



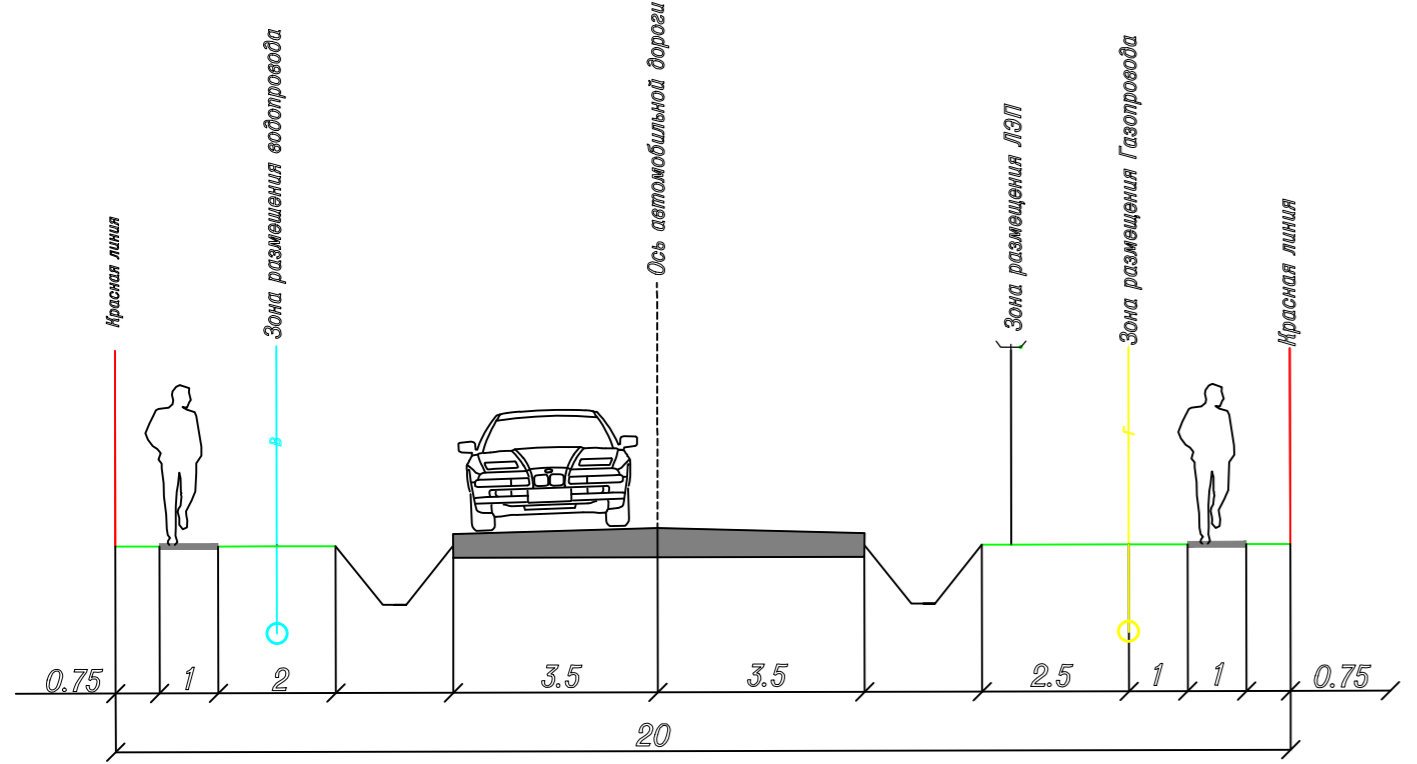


Условные обозначения:

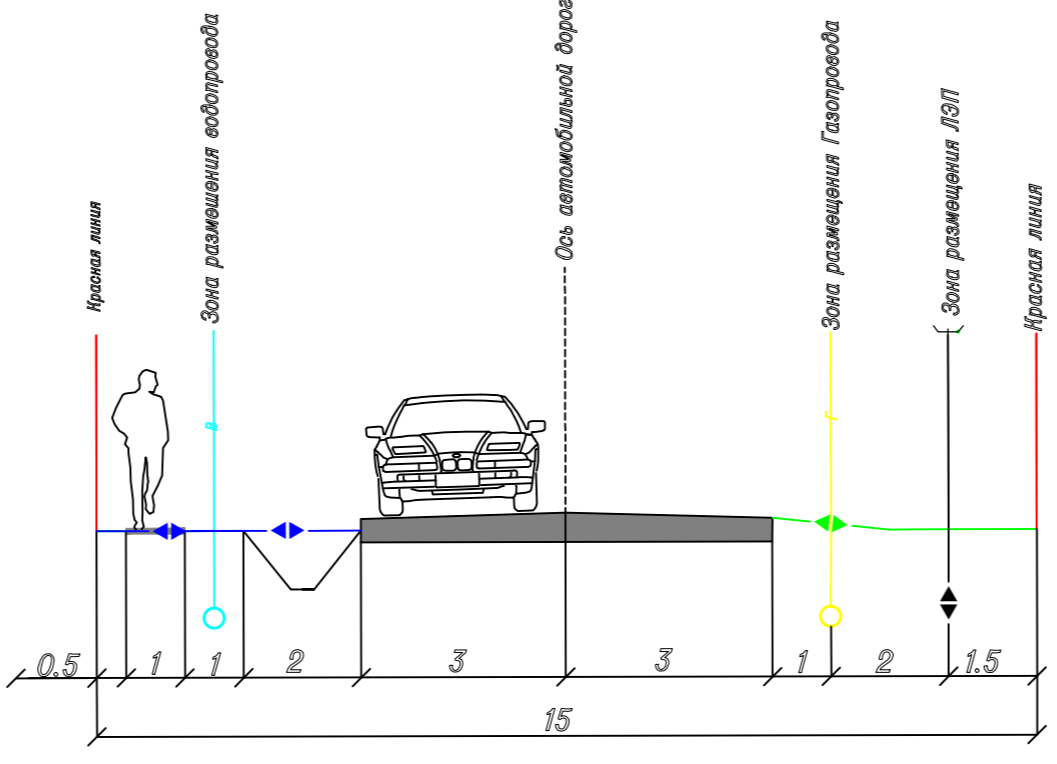
-  Автомобильные дороги
-  Въезд/выезд с территории проектирования
-  Граница территории проектирования
-  Направление движения транспорта

Поперечный разрез улично-дорожной сети

Основной проезд



Второстепенный проезд



					6-ПП и ПМ/2018				
					Проект планировки и проект межевания земельного участка с кадастровым номером 53:21:0010101:116, расположенного по адресу: Новгородская область, Шимский район, Шимское городское поселение, д. Бор				
Изм.	Кол.уч.	Лист	№ док	Подпись	Дата	Проект планировки (обосновывающая часть)	Стадия	Лист	Листов
				Лохина Л.А.	04.09		ПП	3	5
					Схема организации движения транспорта М 1:1500				
					ООО "РИК"				