





Условные обозначения:

-  Автомобильные дороги
-  Фактическая отметка земли
Проектная отметка земли
-  Переломная точка рельефа
-  Граница территории проектирования

6-ПП и ПМ/2018					
Проект планировки и проект межевания земельного участка с кадастровым номером 53:21:0010101:116, расположенного по адресу: Новгородская область, Шимский район, Шимское городское поселение, д. Бор					
Изм.	Кол.уч.	Лист	№ док	Подпись	Дата
	Ген. Директор	Лахина Л.А.		<i>Лахина Л.А.</i>	04.09.2018
	Разработал	Вородей В.В.		<i>Вородей В.В.</i>	04.09.2018
	Проверил	Лохин С.В.		<i>Лохин С.В.</i>	04.09.2018
Проект планировки (обосновывающая часть) Стадия: ПП Лист: 4 Листов: 5					
Схема вертикальной планировки и инженерной подготовки территории М 1:1500					
ООО "РИК"					