

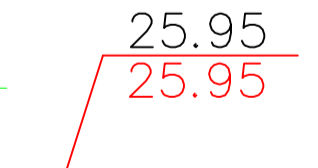




Условные обозначения:

-  Зона размещения газопровода
-  Автомобильные дороги
-  Фактическая отметка земли
Проектная отметка земли
-  Переломная точка рельефа
-  Граница территории проектирования

| | | | | | | | | |
|------------|---------------|------|--------|----------------------|-------|--|--|-----------|
| | | | | | | 4-П и ПМ/2018 | | |
| | | | | | | Проект планировки и межевания территории для размещения линейного объекта «Газопровод среднего давления протяженностью 1 км 200 м в д. Бор, Шимского городского поселения, Шимского муниципального района» | | |
| Изм. | Кол.уч. | Лист | № док. | Подпись | Дата | | | |
| | | | | <i>Лохина Л.А.</i> | 04.07 | Проект планировки (основывающая часть) | | Стадия |
| | | | | | | | | Лист |
| | | | | | | | | Листов |
| | | | | | | | | 5 |
| Разработал | Ворожьев В.В. | | | <i>Ворожьев В.В.</i> | 04.07 | Схема вертикальной планировки и инженерной подготовки территории | | ООО "РИК" |
| Проверил | Лохин С.В. | | | <i>Лохин С.В.</i> | 04.07 | № 1:1000 | | |
| | | | | | 2018 | | | |