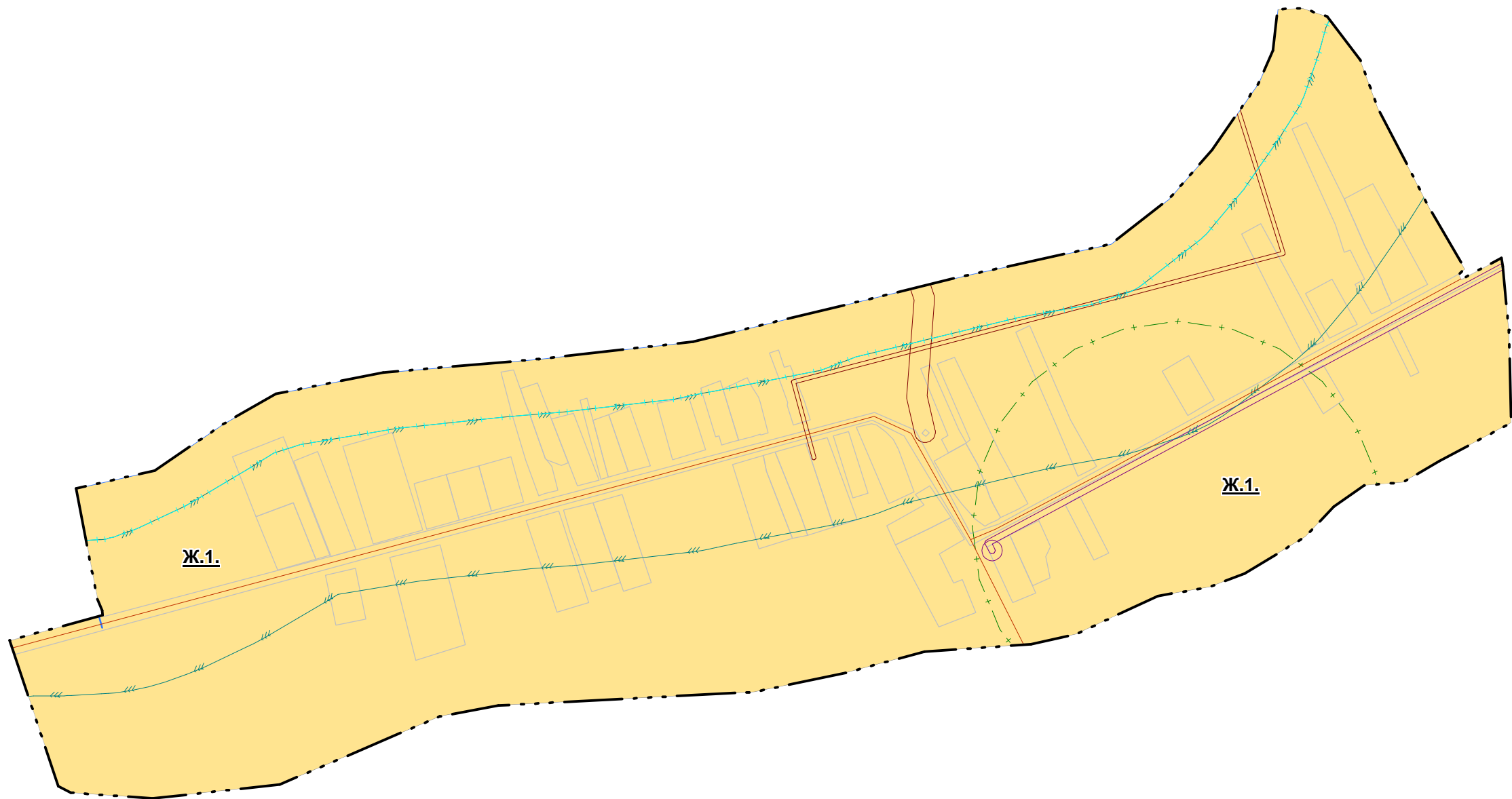
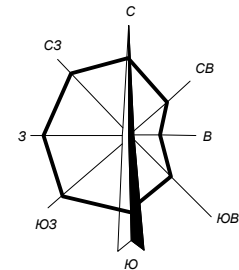



НОВГОРОДСКАЯ ОБЛАСТЬ ШИМСКИЙ РАЙОН  
МУНИЦИПАЛЬНОГО ОБРАЗОВАНИЯ МЕДВЕДСКОГО СЕЛЬСКОГО ПОСЕЛЕНИЯ  
ПРАВИЛА ЗЕМЛЕПОЛЬЗОВАНИЯ И ЗАСТРОЙКИ  
Карта градостроительного зонирования  
Медведского сельского поселения в части территории  
населённого пункта д. Ванец  
М 1:5000




**Условные обозначения:**

**АДМИНИСТРАТИВНЫЕ ГРАНИЦЫ:**

 граница населённого пункта

**ОБЪЕКТЫ КАПИТАЛЬНОГО СТРОИТЕЛЬСТВА ТРАНСПОРТНОЙ ИНФРАСТРУКТУРЫ:**

 прочие автомобильные дороги


**ТЕРРИТОРИАЛЬНЫЕ ЗОНЫ:**


**Жилые зоны:**


 Ж.1. Зона застройки индивидуальными и малоэтажными жилыми домами

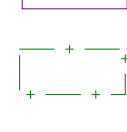
**Зоны с особыми условиями использования территории:**

 Прибрежная защитная полоса

 Водоохранная зона

 Охранные зоны линий электропередач

 Охранные зоны газопровода, объектов газоснабжения

 Зона санитарной охраны источников питьевого водоснабжения (зона второго и третьего пояса требуют уточнения органами Санитарно-эпидемиологической службы, эксплуатирующей организации и законодательного утверждения)