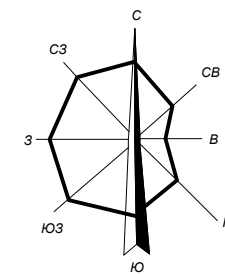
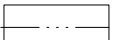


НОВГОРОДСКАЯ ОБЛАСТЬ ШИМСКИЙ РАЙОН
МУНИЦИПАЛЬНОГО ОБРАЗОВАНИЯ МЕДВЕДСКОГО СЕЛЬСКОГО ПОСЕЛЕНИЯ
ПРАВИЛА ЗЕМЛЕПОЛЬЗОВАНИЯ И ЗАСТРОЙКИ
Карта градостроительного зонирования
Медведского сельского поселения в части территории
населённого пункта д. Взъезды
М 1:5000



Условные обозначения:

АДМИНИСТРАТИВНЫЕ ГРАНИЦЫ:


 граница населённого пункта

ОБЪЕКТЫ КАПИТАЛЬНОГО СТРОИТЕЛЬСТВА ТРАНСПОРТНОЙ ИНФРАСТРУКТУРЫ:

 дорога общего пользования регионального или межмуниципального значения

ТЕРРИТОРИАЛЬНЫЕ ЗОНЫ:


Жилые зоны:

 Ж.1. Зона застройки индивидуальными и малоэтажными жилыми домами


Производственные зоны:

 П.2. Зона производственных предприятий III - V классов опасности

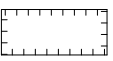
Рекреационные зоны:

 Р.1. Зона природного ландшафта


Зона сельскохозяйственного использования:


 СХ. Зона сельскохозяйственного использования

Зоны с особыми условиями использования территории:

 Санитарно-защитные зоны, требующие уточнения размеров и границ в проекте санитарно-защитных зон

 Прибрежная защитная полоса

 Водоохранная зона

 Охранные зоны линий электропередач

 Охранные зоны газопровода, объектов газоснабжения