


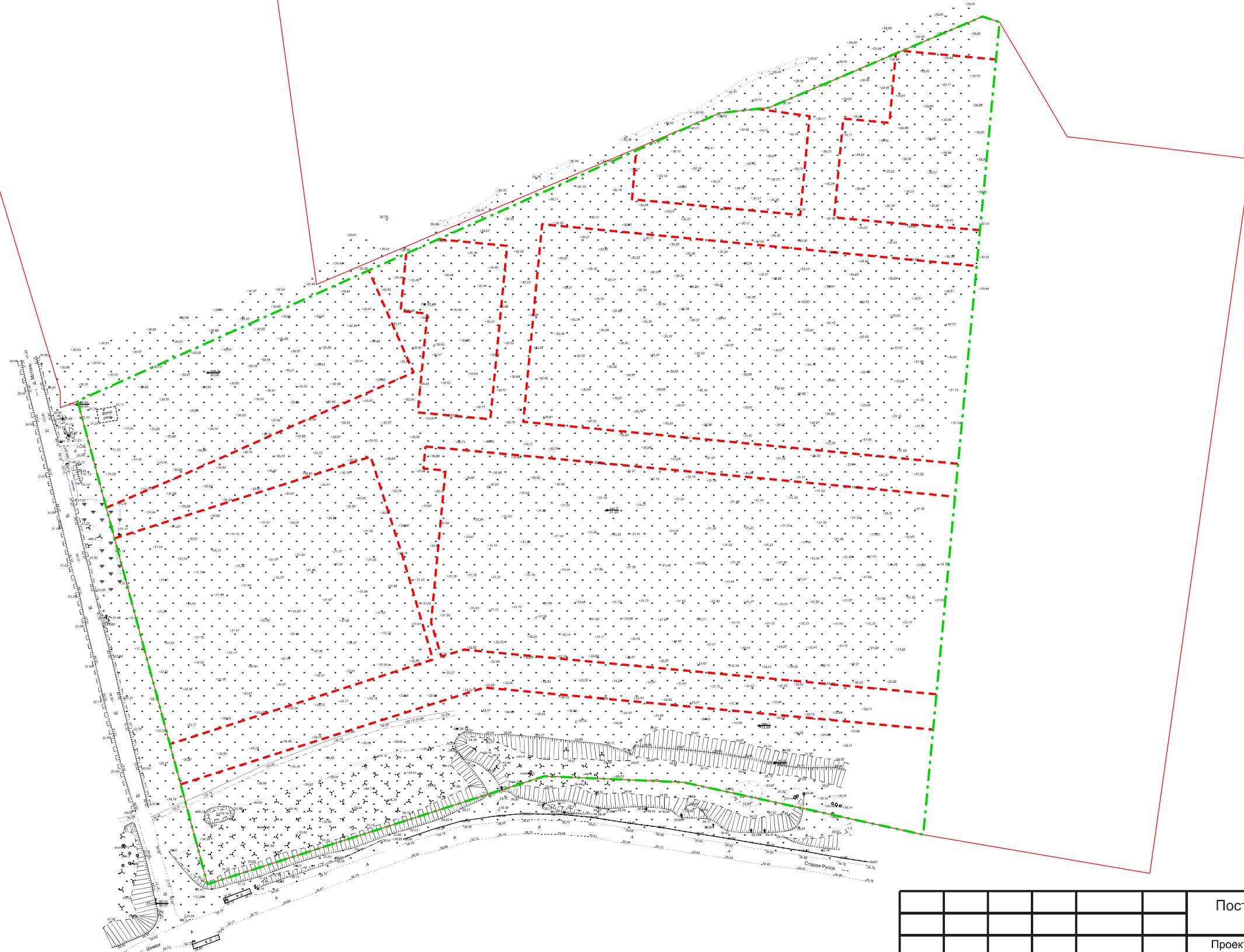


ЧЕРТЕЖ ГРАНИЦ СУЩЕСТВУЮЩИХ И ПЛАНИРУЕМЫХ ЭЛЕМЕНТОВ ПЛАНИРОВОЧНОЙ СТРУКТУРЫ

УСЛОВНЫЕ ОБОЗНАЧЕНИЯ

-  - граница населенного пункта
-  - граница проектирования
-  - границы планируемого элемента планировочной структуры



Согласовано

Взам. инв. №

Подп. и дата

Инв. № подл.

						Постановление Администрации Шимского муниципального района N 1359 от 23.10.2018			
						Проект планировки и проект межевания территории в границах элемента планировочной структуры - кадастрового квартала 53:21:0021301 в целях определения местоположения границ образуемых и изменяемых земельных участков (земельный участок с кадастровым номером 53:21:0021301:10, площадью 97000 кв. м, расположенный по адресу: Российская Федерация, Новгородская область, Шимский район, Шимское городское поселение, д. Мстень)			
Изм.	Кол. уч.	Лист	№ док.	Подп.	Дата	Проект планировки Основная часть	Стадия	Лист	Листов
Рук.проекта		Румянцева					ПП	1	2
Исполнил		Маркова				Чертеж границ существующих и планируемых элементов планировочной структуры М 1:2000	ООО "ГрафИнфо"		
Утв.		Морякова							