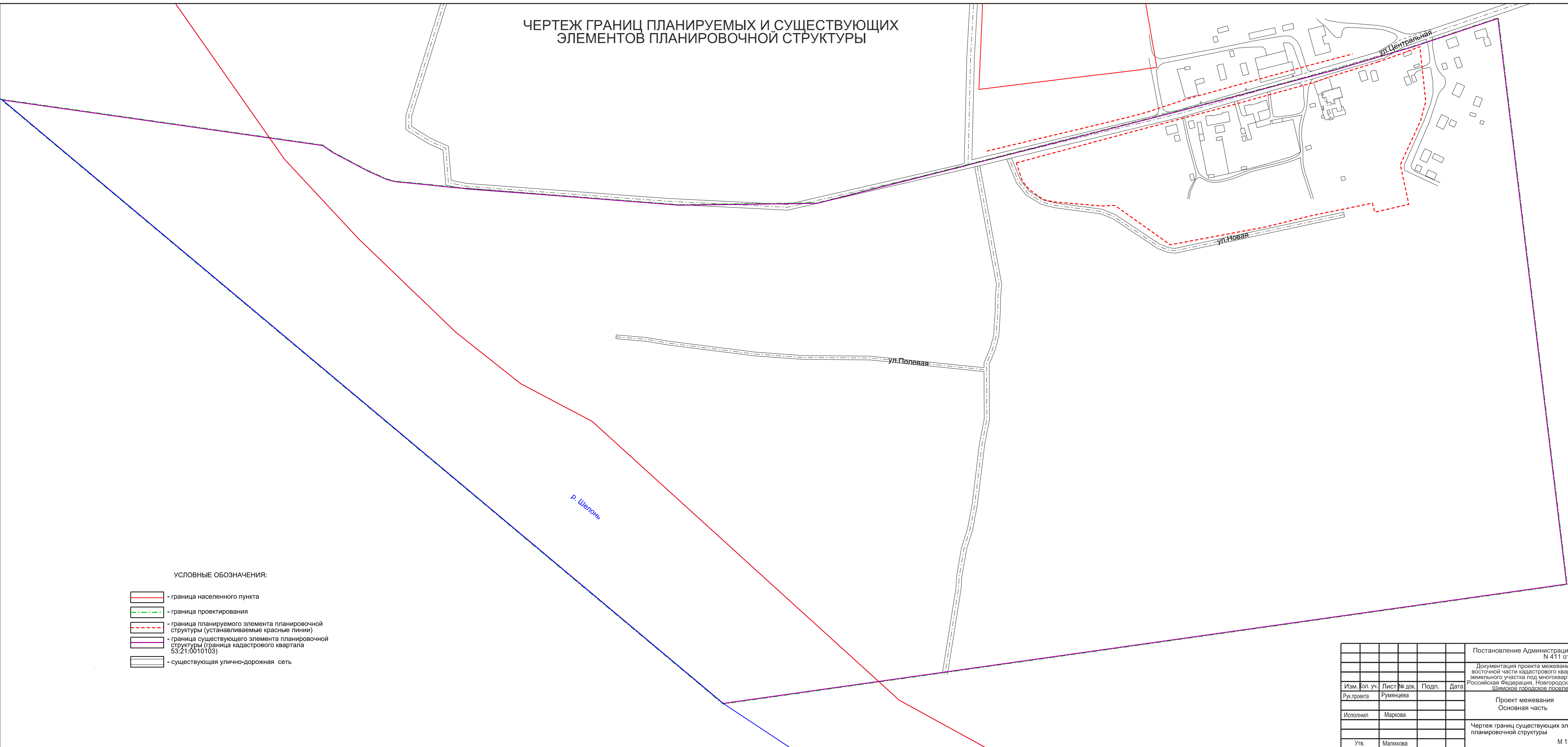







# ЧЕРТЕЖ ГРАНИЦ ПЛАНИРУЕМЫХ И СУЩЕСТВУЮЩИХ ЭЛЕМЕНТОВ ПЛАНИРОВОЧНОЙ СТРУКТУРЫ



УСЛОВНЫЕ ОБОЗНАЧЕНИЯ:

-  - граница населенного пункта
-  - граница проектирования
-  - граница планируемого элемента планировочной структуры (устанавливаемые красные линии)
-  - граница существующего элемента планировочной структуры (граница кадастрового квартала 53:21:0010103)
-  - существующая улично-дорожная сеть

				Постановление Администрации Шимского муниципального района N 411 от 25.04.2019 г.		
				Документация проекта межевания территории, расположенной в северо-восточной части кадастрового квартала 53:21:0010103, с целью образования земельного участка под многоквартирным домом, расположенным по адресу: Российская Федерация, Новгородская область, Шимский муниципальный район, Шимское городское поселение, д. Бор, ул. Центральная, д. 15		
Изм.	Кол. уч.	Лист	№ док.	Подп.	Дата	
Рук. проекта		Румянцова				
Исполнил		Маркова				
				Проект межевания Основная часть		Стадия
						Лист
						Листов
				Чертёж границ существующих элементов планировочной структуры		ООО "Ракурс"
				М 1:2000		
Утв.		Малихова				

Согласовано			
Взам. инв. №			
Подп. и дата			
Инв. № подл.			