

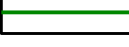



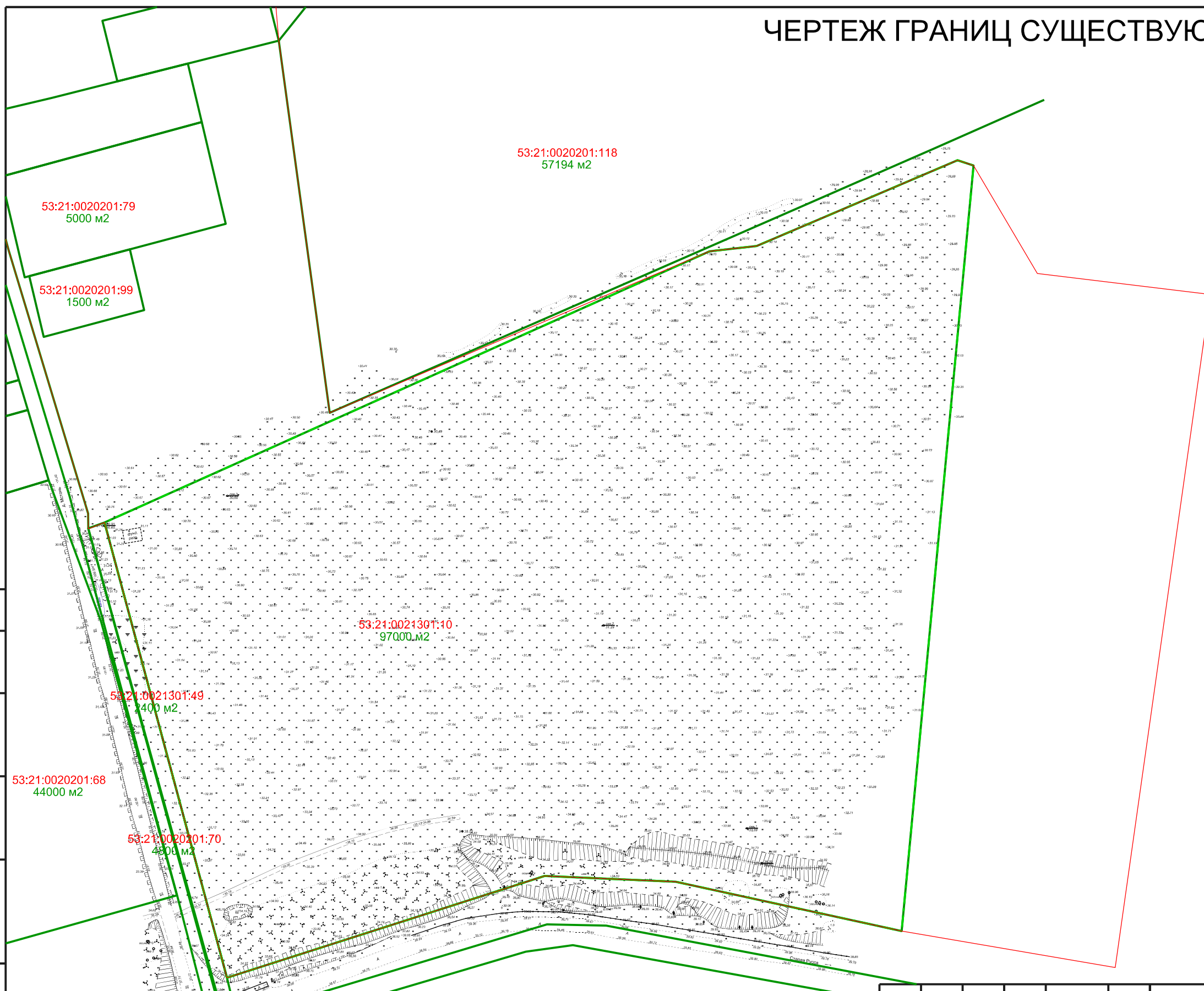


# ЧЕРТЕЖ ГРАНИЦ СУЩЕСТВУЮЩИХ ЗЕМЕЛЬНЫХ УЧАСТКОВ

- УСЛОВНЫЕ ОБОЗНАЧЕНИЯ
-  - граница населенного пункта
  -  - граница проектирования
  -  - границы существующих земельных участков
  -  - существующая улично-дорожная сеть
  -  53:21:0121605:355 - номера существующих земельных участков
  -  64694 м2 - площади существующих земельных участков



Согласовано					
Взам. инв. №					
Подп. и дата					
Инв. № подл.					

Постановление Администрации Шимского муниципального района N 1359 от 23.10.2018					
Проект планировки и проект межевания территории в границах элемента планировочной структуры - кадастрового квартала 53:21:0021301 в целях определения местоположения границ образуемых и изменяемых земельных участков (земельный участок с кадастровым номером 53:21:0021301:10, площадью 97000 кв. м, расположенный по адресу: Российская Федерация, Новгородская область, Шимский район, Шимское городское поселение, д. Мстень)					
Изм.	Кол. уч.	Лист	№ док.	Подп.	Дата
Рук.проекта		Румянцева			
Исполнил		Маркова			
Утв.		Морякова			
Проект межевания Материалы по обоснованию			Стадия	Лист	Листов
			МО ПМ	1	3
Чертеж границ существующих земельных участков			ООО "ГрафИнфо"		
М 1:2000					