


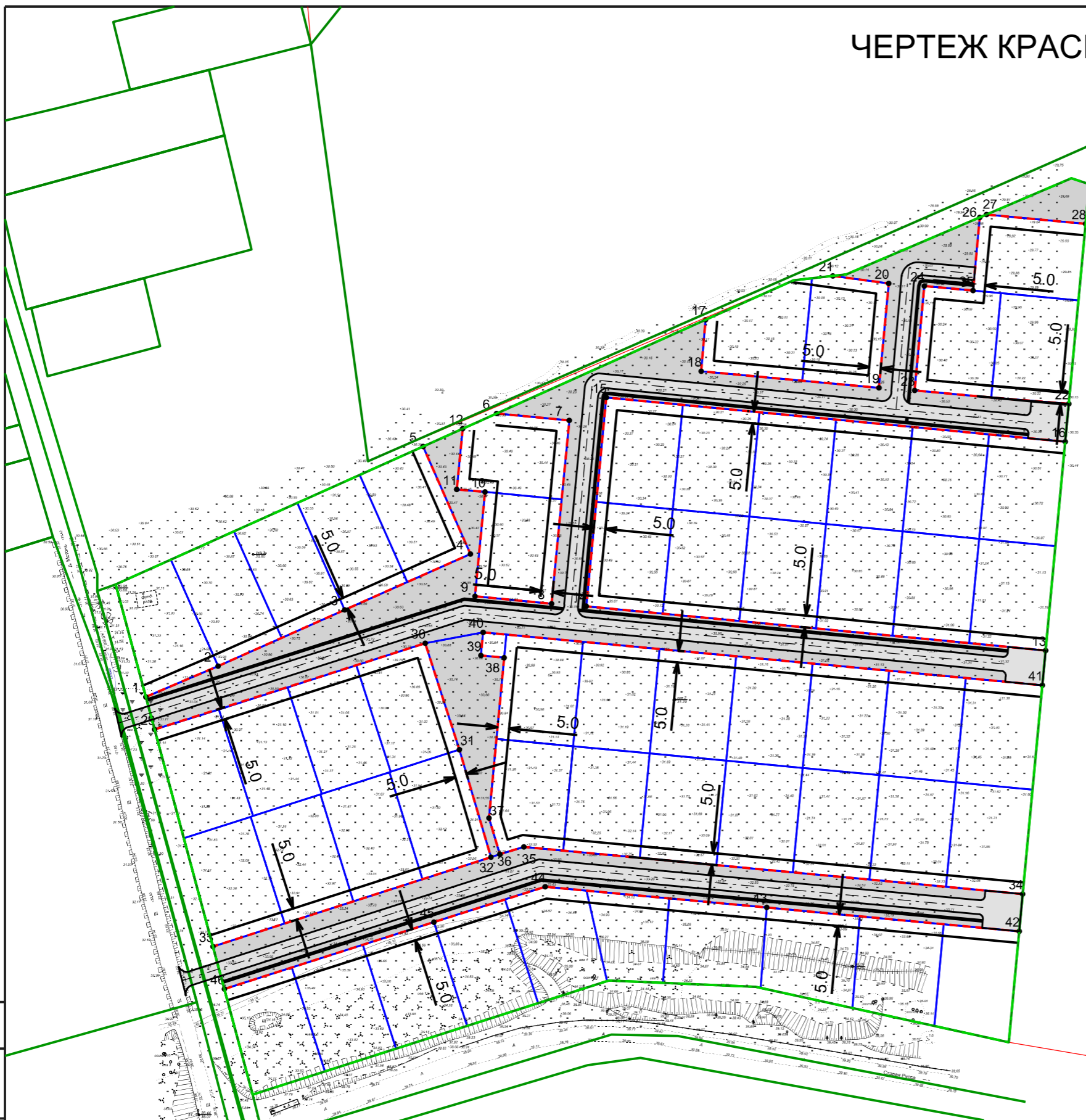


ЧЕРТЕЖ КРАСНЫХ ЛИНИЙ, ЛИНИЙ ОТСТУПА ОТ КРАСНЫХ ЛИНИЙ

УСЛОВНЫЕ ОБОЗНАЧЕНИЯ

-  - граница населенного пункта
-  - граница проектирования
-  - устанавливаемые красные линии
-  - границы существующих земельных участков
-  - границы образуемых земельных участков
-  - планируемая улично-дорожная сеть
-  - ось дороги
-  - планируемые тротуары
-  - линии отступа от красных линий в целях определения места допустимого размещения зданий, строений, сооружений
-  - территория общего пользования (границы земельных участков, на которых расположены сети инженерно-технического обеспечения и автомобильные дороги)
-  - номер точки



Ведомость координат		
Номер точки	X	Y
1	541161.07	1335982.88
2	541174.29	1336013.87
3	541198.47	1336068.17
4	541222.43	1336122.07
5	541268.59	1336101.81
6	541282.73	1336133.33
7	541279.73	1336164.48
8	541201.10	1336156.90
9	541204.26	1336124.05
10	541249.05	1336128.37
11	541250.15	1336116.22
12	541276.19	1336118.76
13	541181.02	1336368.84
14	541200.01	1336171.77
15	541289.59	1336180.40
16	541270.61	1336377.25
17	541322.94	1336222.96
18	541300.83	1336221.10
19	541293.75	1336297.36
20	541338.55	1336301.52
21	541341.77	1336277.55
22	541286.84	1336378.77
23	541292.61	1336312.63
24	541337.42	1336316.79
25	541335.48	1336337.69
26	541366.86	1336340.60
27	541368.09	1336343.49
28	541364.13	1336386.03
29	541147.15	1335986.61
30	541184.15	1336102.70
31	541138.45	1336117.37
32	541092.34	1336130.92
33	541053.95	1336011.66

Ведомость координат		
Номер точки	X	Y
34	541076.52	1336358.98
35	541096.76	1336145.01
36	541093.62	1336134.71
37	541109.09	1336130.06
38	541177.92	1336136.55
39	541178.87	1336126.60
40	541188.81	1336127.55
41	541166.11	1336367.44
42	541060.53	1336357.53
43	541070.77	1336249.21
44	541079.62	1336154.16
45	541064.44	1336106.42
46	541035.76	1336016.55

Дирекционные углы и расстояния		
Номер точки	Дирекционные углы (градусы, минуты)	Длина линии (м)
1-2	66°53.4'	33.69
2-3	66°00.1'	59.45
3-4	66°01.9'	58.98
4-5	336°18.6'	50.41
6-7	95°30.2'	31.30
7-8	185°30.6'	78.99
8-9	275°29.1'	33.00
9-10	5°30.3'	45.00
10-11	275°08.4'	12.19
11-12	5°33.1'	26.17
13-14	275°30.3'	197.98
14-15	5°30'	89.99
15-16	95°30.4'	197.76
17-18	184°48.1'	22.19
18-19	95°18.6'	76.59
19-20	5°18'	44.99
20-21	277°39.8'	24.18
22-23	274°59.2'	66.40
23-24	5°18.3'	45.00
24-25	95°17.1'	20.99
25-26	5°18.7'	31.51
26-27	66°53.6'	3.13
27-28	95°18.8'	42.72
29-30	72°19.2'	121.84
30-31	162°12.1'	48.00
31-32	163°37.6'	48.06
32-33	252°09.3'	125.28
34-35	275°24.2'	214.92
35-36	253°01.6'	10.77
36-37	343°15.5'	16.16
37-38	5°23.6'	69.13
38-39	275°25.6'	10.00
39-40	5°25.7'	9.99
40-41	95°24.4'	240.97
42-43	275°24'	108.81
43-44	275°19.3'	95.46
44-45	252°21.8'	50.09
45-46	252°17.9'	94.34

						Постановление Администрации Шимского муниципального района N 1359 от 23.10.2018			
						Проект планировки и проект межевания территории в границах элемента планировочной структуры - кадастрового квартала 53:21:0021301 в целях определения местоположения границ образуемых и изменяемых земельных участков (земельный участок с кадастровым номером 53:21:0021301:10, площадью 97000 кв. м, расположенный по адресу: Российская Федерация, Новгородская область, Шимский район, Шимское городское поселение, д. Истонь)			
Изм.	Коп. уч.	Лист	№ док.	Подп.	Дата	Проект межевания Основная часть	Стадия	Лист	Листов
Рук. проекта	Румянцева						ПМ	2	4
Исполнил	Маркова					Чертеж красных линий, линий отступа от красных линий	ООО "ГрафИнфо"		
Утв.	Морякова						М 1:2000		