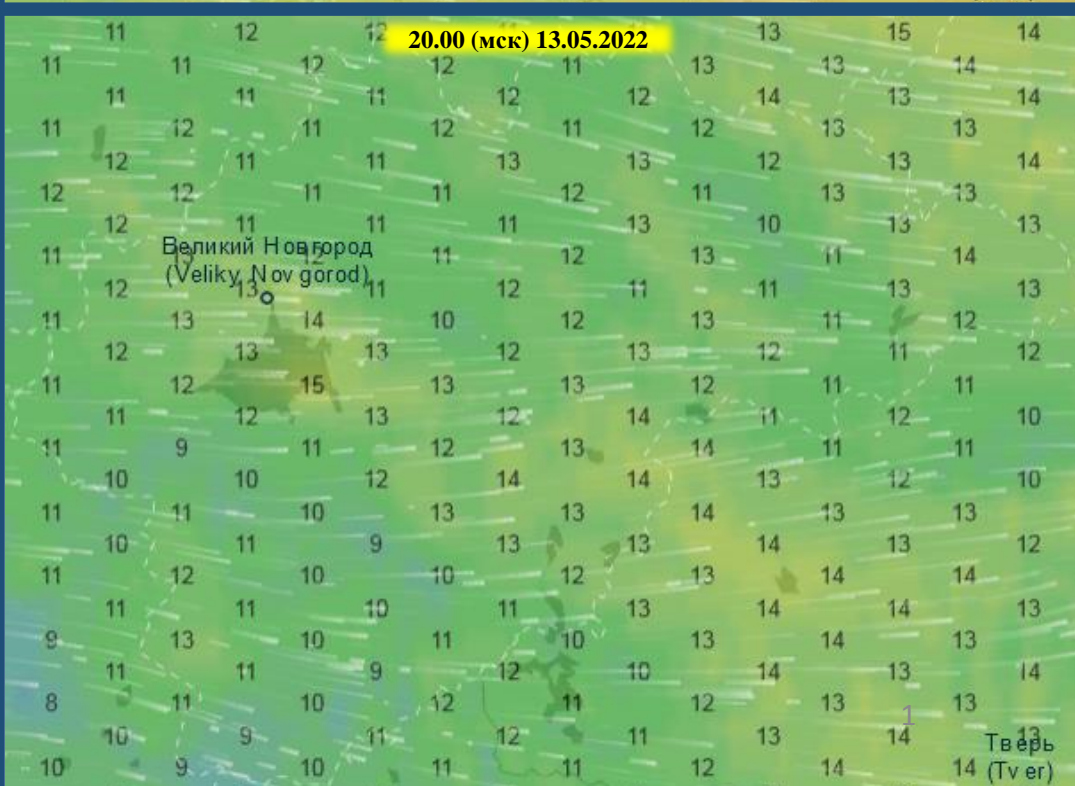
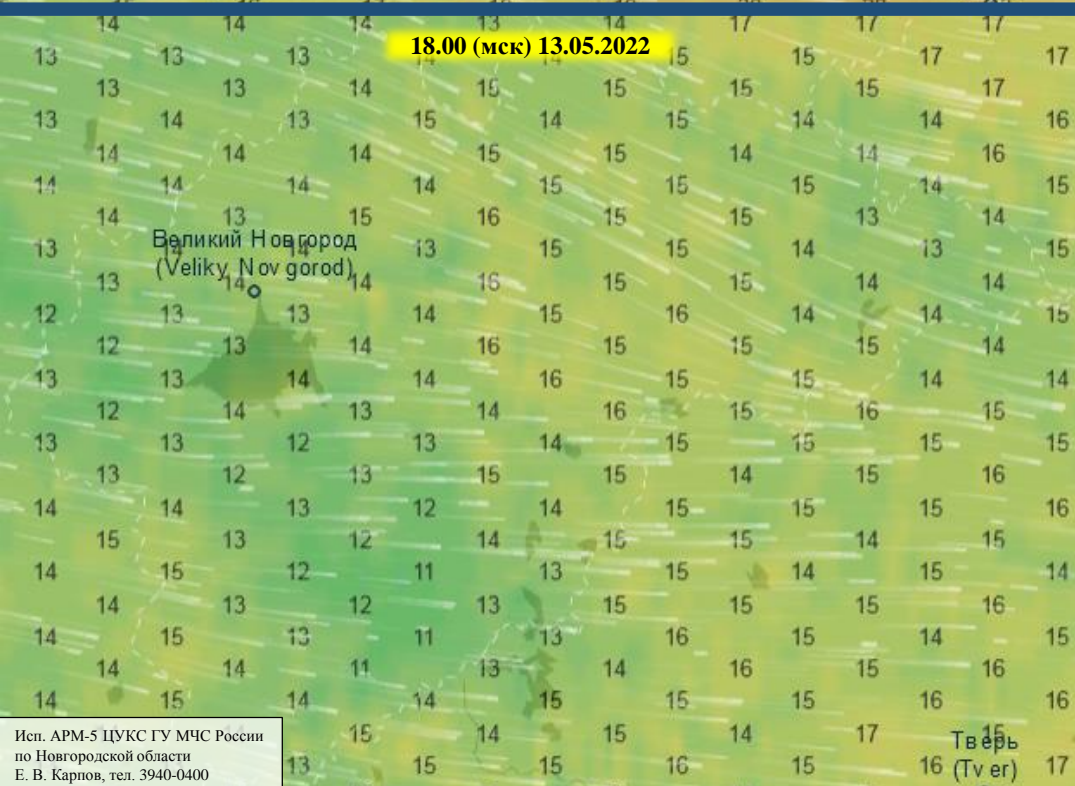
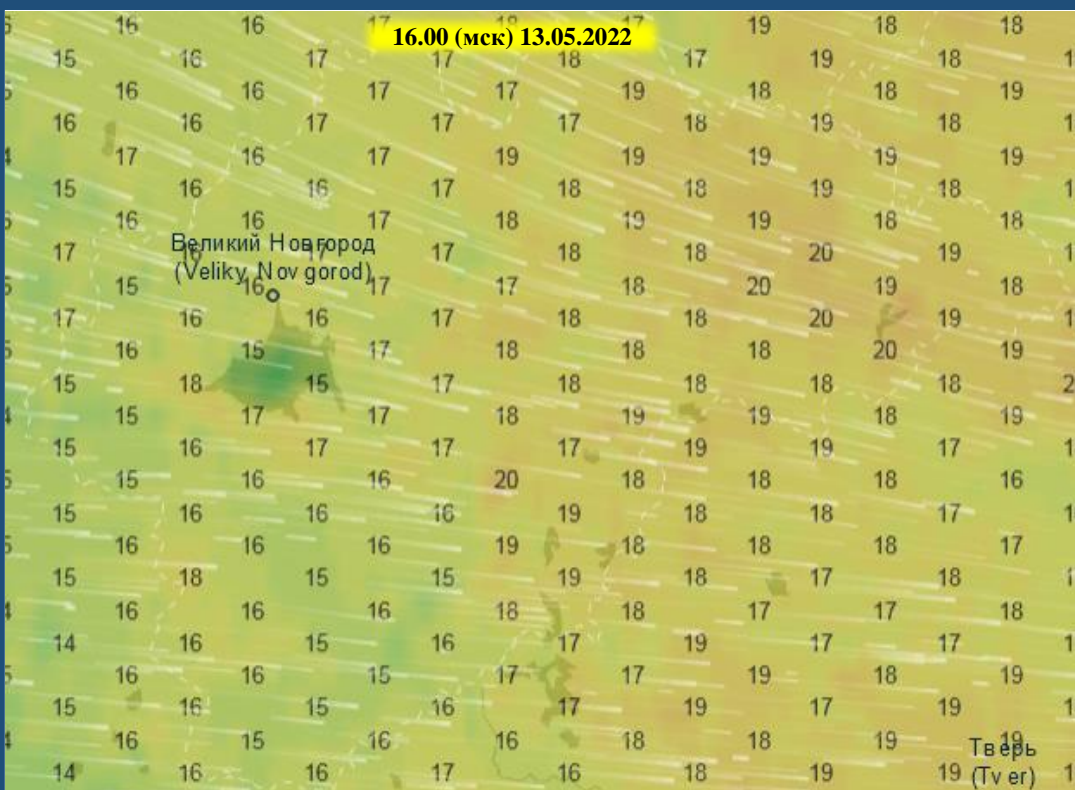



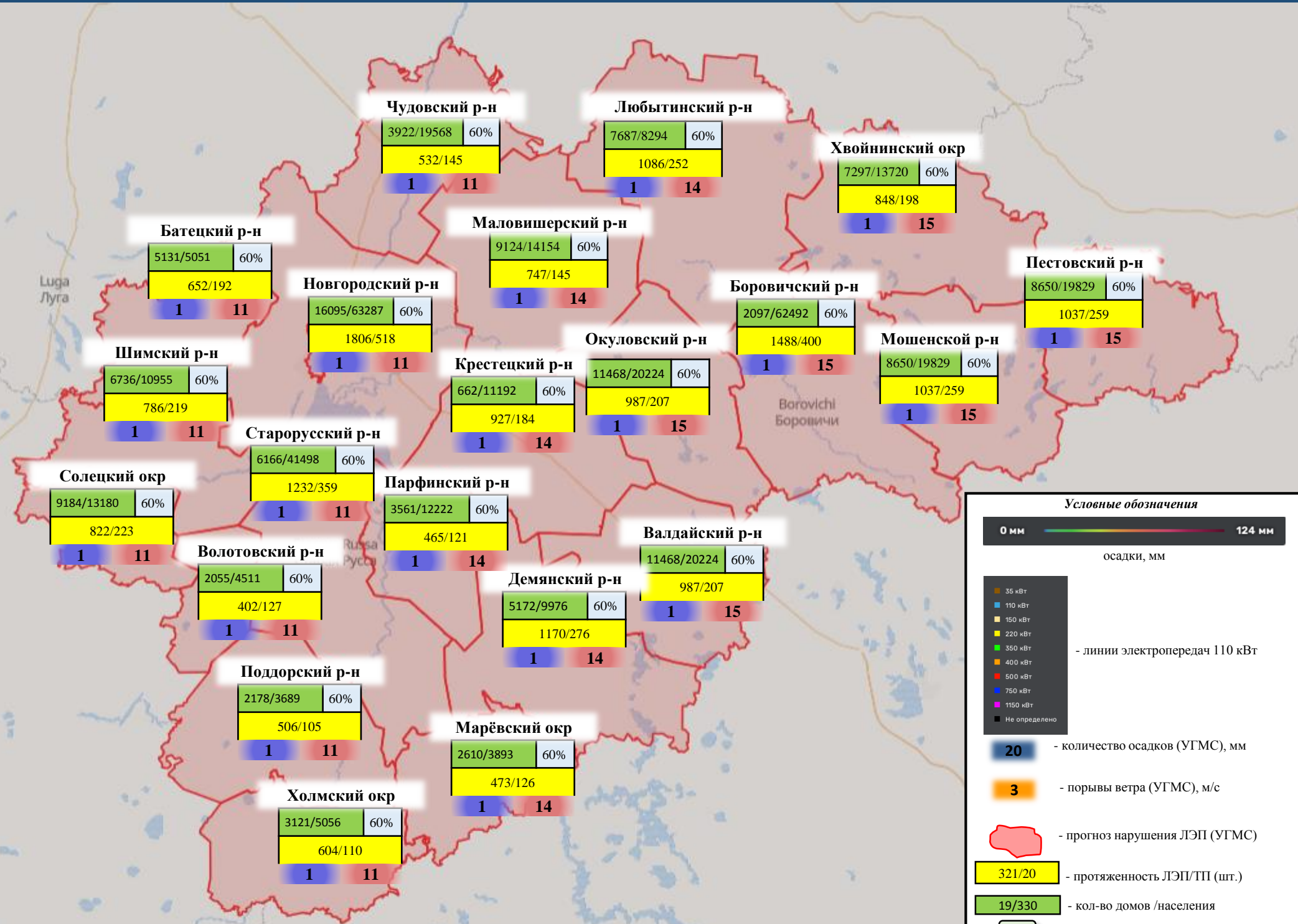


ПРОГНОЗ ВЕТРОВОЙ НАГРУЗКИ НА ТЕРРИТОРИИ НОВГОРОДСКОЙ ОБЛАСТИ (на 13.05.2022)





ИНФОРМАЦИОННЫЕ МАТЕРИАЛЫ ПО ОСАДКАМ НА ТЕРРИТОРИИ НОВГОРОДСКОЙ ОБЛАСТИ (РИСК НАРУШЕНИЯ ЭЛЕКТРОСНАБЖЕНИЯ НА 13.05.2022)



Условные обозначения

0 мм — 124 мм
осадки, мм

- 35 кВТ
- 110 кВТ
- 150 кВТ
- 220 кВТ
- 350 кВТ
- 400 кВТ
- 500 кВТ
- 750 кВТ
- 1150 кВТ
- Не определено

- линии электропередач 110 кВТ

20 - количество осадков (УГМС), мм

3 - порывы ветра (УГМС), м/с

- прогноз нарушения ЛЭП (УГМС)

321/20 - протяженность ЛЭП/ТП (шт.)

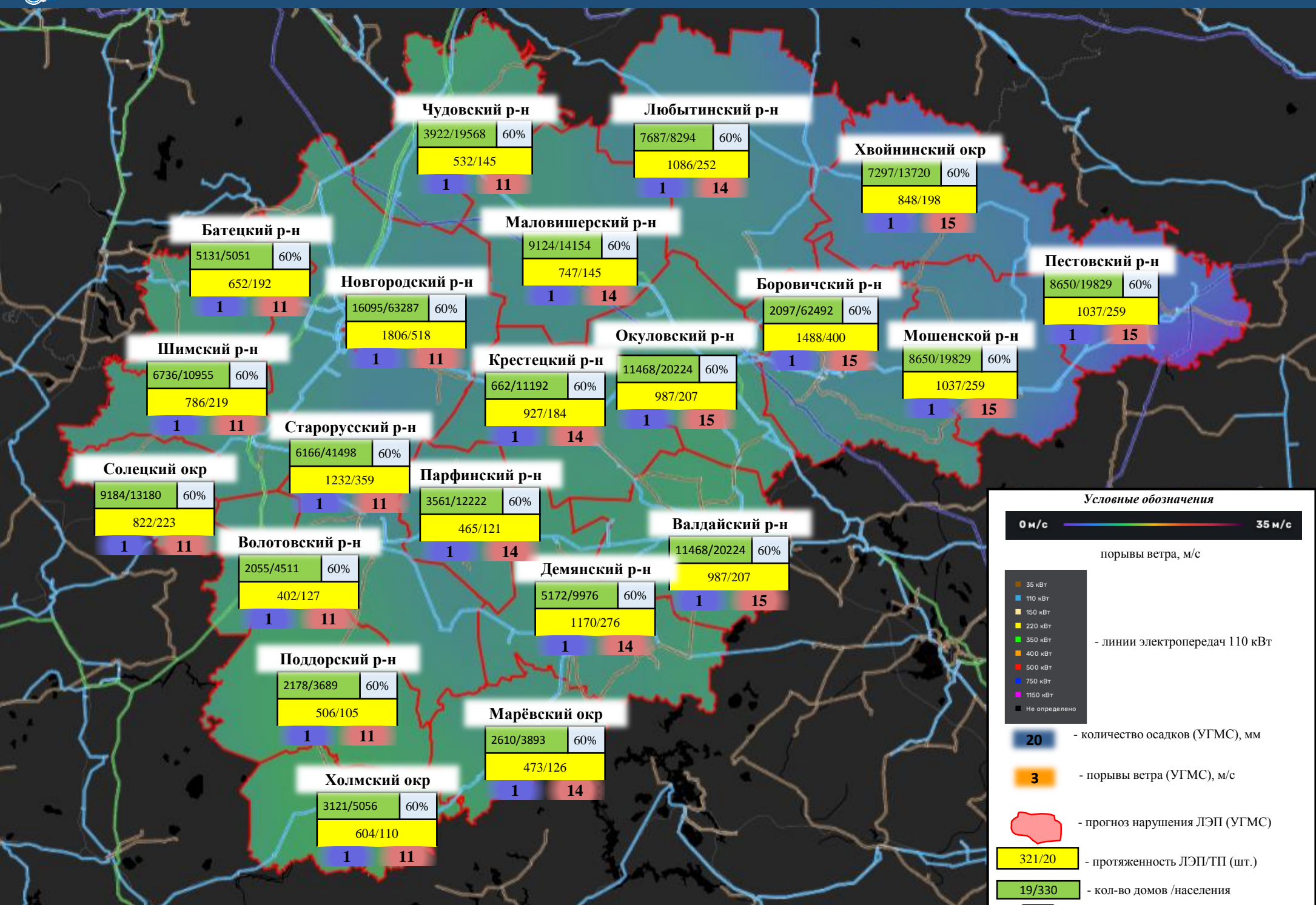
19/330 - кол-во домов / населения

60% - износ электроэнергетических систем

Новгород - муниципальное образование



ИНФОРМАЦИОННЫЕ МАТЕРИАЛЫ ПО ПОРЫВАМ ВЕТРА НА ТЕРРИТОРИИ НОВГОРОДСКОЙ ОБЛАСТИ (РИСК НАРУШЕНИЯ ЭЛЕКТРОСНАБЖЕНИЯ НА 13.05.2022)



Условные обозначения

0 м/с ————— 35 м/с
порывы ветра, м/с

- 35 кВт
- 110 кВт
- 150 кВт
- 220 кВт
- 350 кВт
- 400 кВт
- 500 кВт
- 750 кВт
- 1150 кВт
- Не определено

- линии электропередач 110 кВт

20 - количество осадков (УГМС), мм

3 - порывы ветра (УГМС), м/с

- прогноз нарушения ЛЭП (УГМС)

321/20 - протяженность ЛЭП/ТП (шт.)

19/330 - кол-во домов / населения

60% - износ электроэнергетических систем

Новгород - муниципальное образование



ИНФОРМАЦИОННЫЕ МАТЕРИАЛЫ ПО РИСКУ НАРУШЕНИЯ ТРАНСПОРТНОГО СООБЩЕНИЯ, СВЯЗАННЫХ С НЕБЛАГОПРИЯТНЫМИ ЯВЛЕНИЯМИ ПОГОДЫ НА ФАД М-10 В НОВГОРОДСКОЙ ОБЛАСТИ (на 12.05.2022)

Опасные участки на автомобильных дорогах
(Росавтодор)

М-10 Россия (486-593)

Координаты (Д, Ш)
31.64 26 58.5587
58° 33' 31" N 31° 38' 33" E

Дата внесения информации
20 ноября 2020 01:20

Название участка
М-10 Россия (486-593)

Тип риска
Химзавод

Тип опасного участка
участки дорог в зоне
опасных объектов

Название дороги
«Россия» Москва - Тверь -
Великий Новгород - Санкт-
Петербург

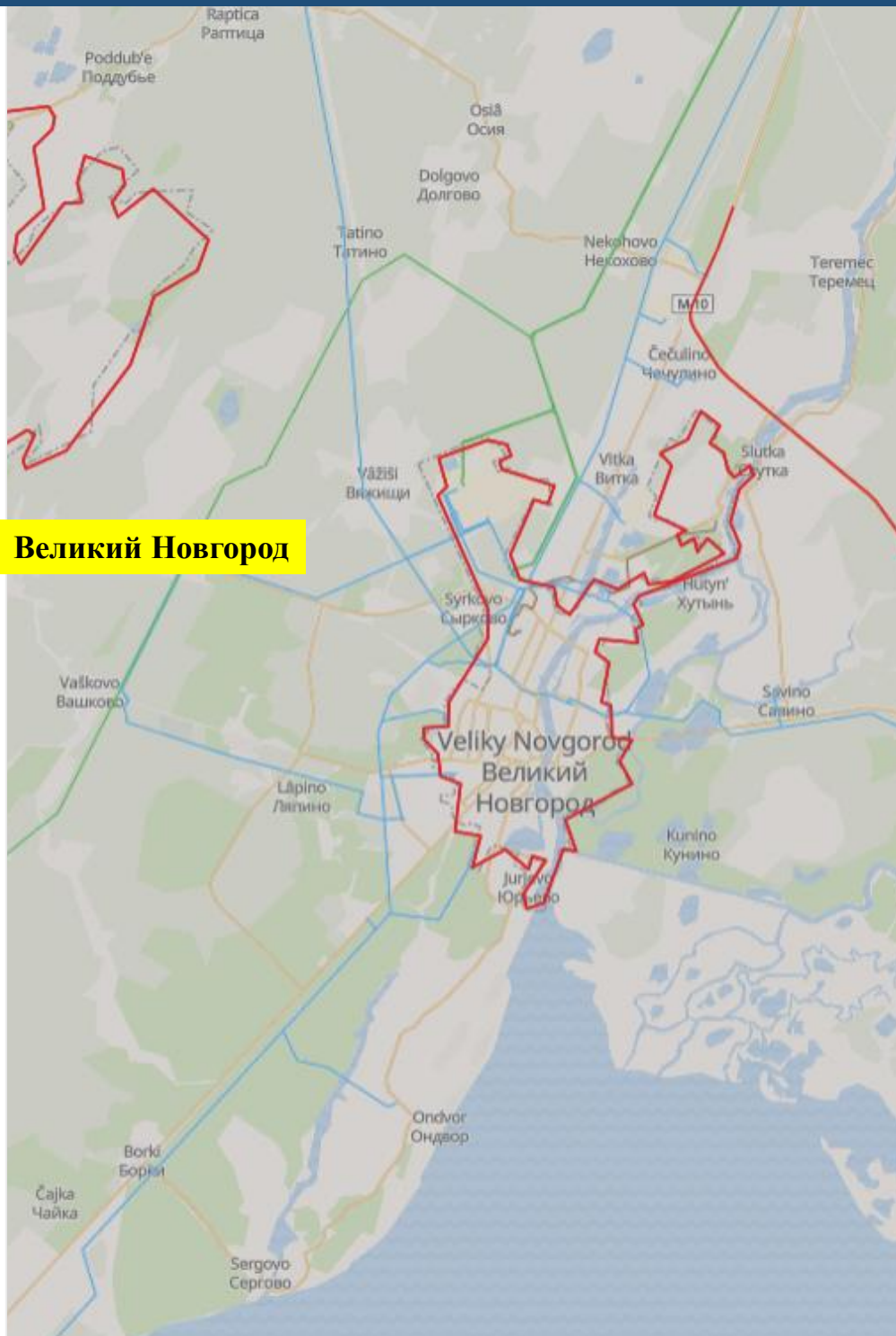
Код дороги
М-10

Начало опасного участка (км)
362

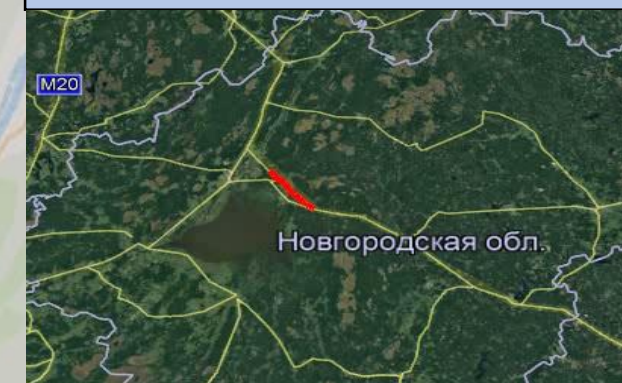
Конец опасного участка (км)
593

Регион
Новгородская область

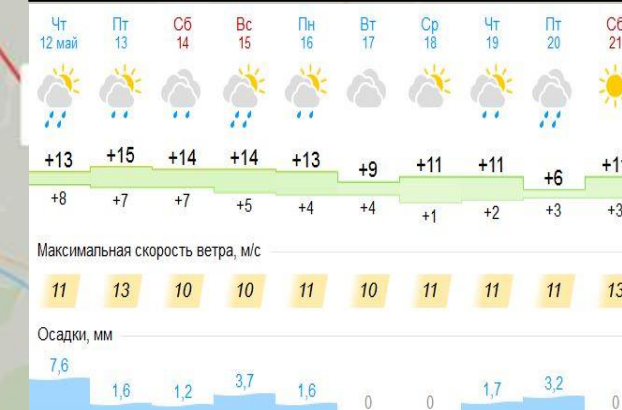
Ответственная организация
ФКУ Упрдор «Россия»



Трехмерная модель участка



Прогноз метеоявлений



Условные обозначения

- Участок автодороги с повышенным риском возникновения ДТП, нарушением движения
- Объездная дорога
- Населенный пункт
- Медицинские учреждения

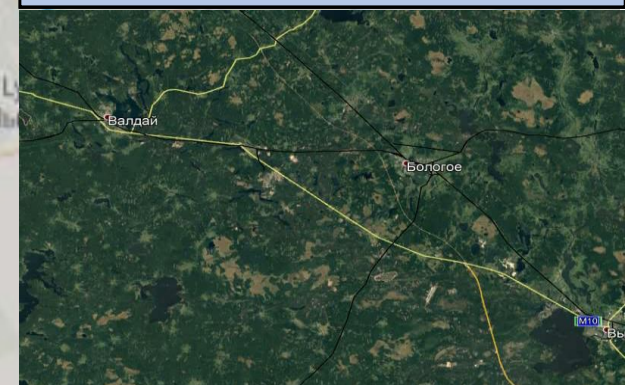


ИНФОРМАЦИОННЫЕ МАТЕРИАЛЫ ПО РИСКУ НАРУШЕНИЯ ТРАНСПОРТНОГО СООБЩЕНИЯ, СВЯЗАННЫХ С НЕБЛАГОПРИЯТНЫМИ ЯВЛЕНИЯМИ ПОГОДЫ НА ФАД М-10 В НОВГОРОДСКОЙ ОБЛАСТИ (на 13.05.2022)

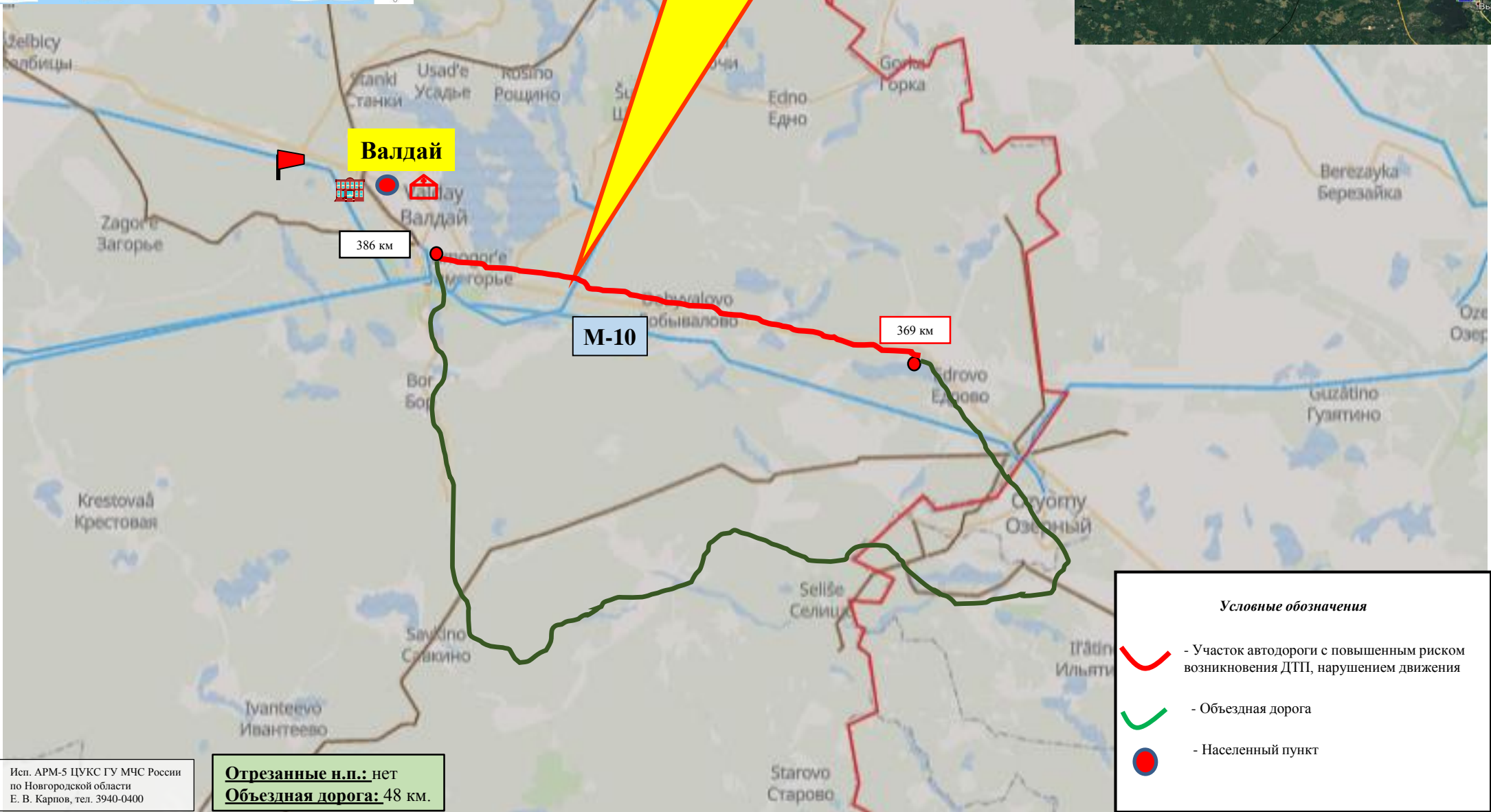
Прогноз метеоявлений



Трехмерная модель участка



**Аварийно-опасный участок
при неблагоприятных
метеорологических явлениях
(369-386 км)**



Условные обозначения

- Участок автодороги с повышенным риском возникновения ДТП, нарушением движения
- Объездная дорога
- Населенный пункт

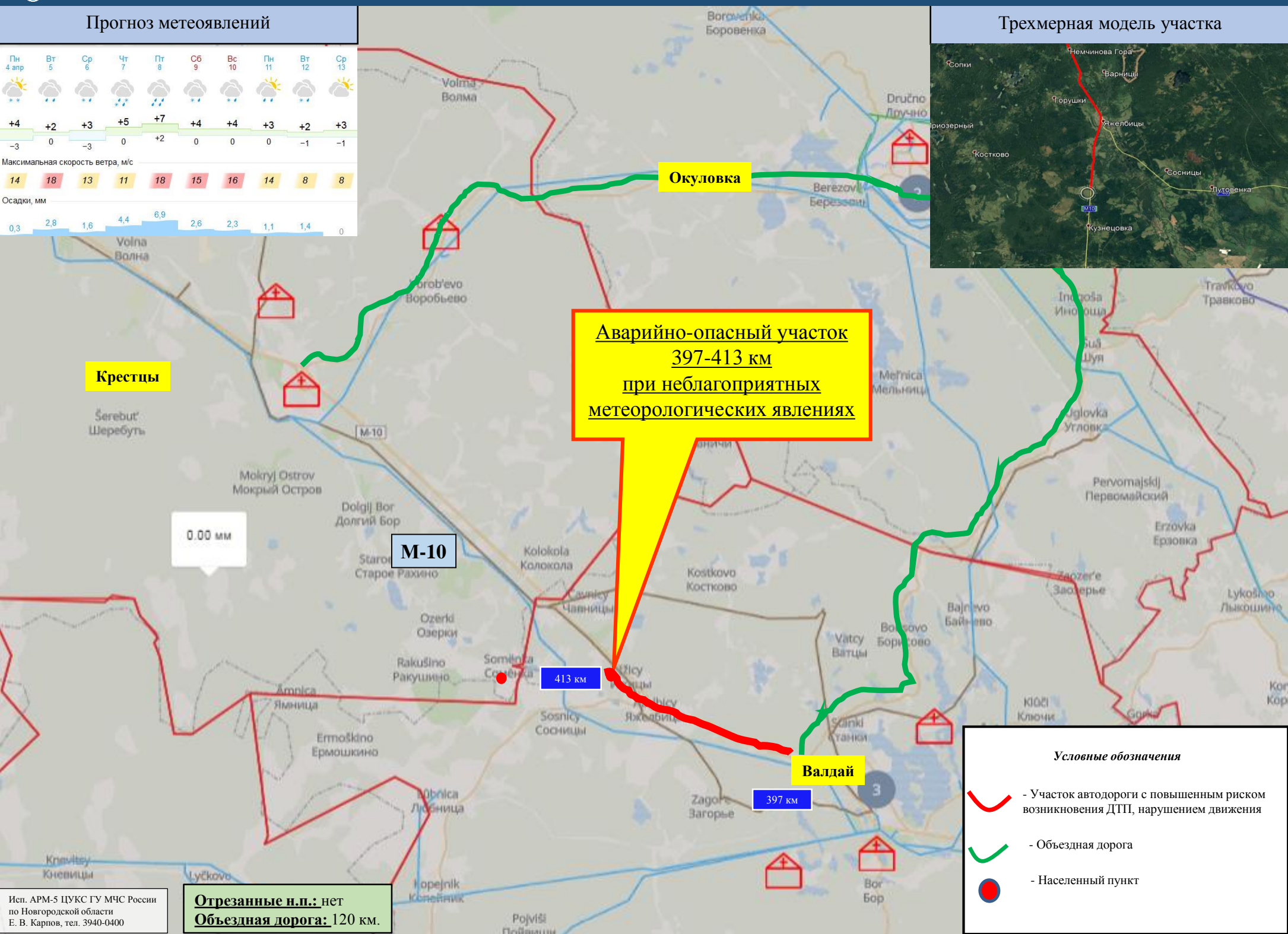
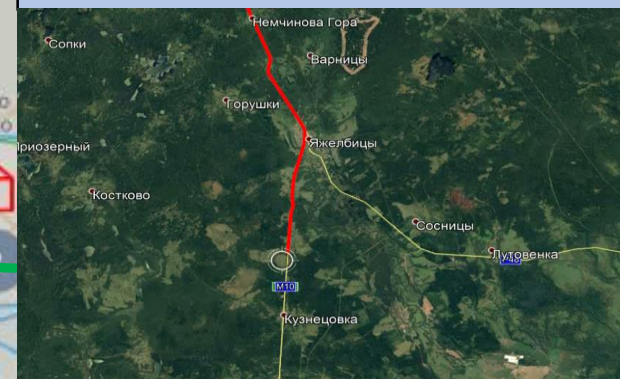


ИНФОРМАЦИОННЫЕ МАТЕРИАЛЫ ПО РИСКУ НАРУШЕНИЯ ТРАНСПОРТНОГО СООБЩЕНИЯ, СВЯЗАННЫХ С НЕБЛАГОПРИЯТНЫМИ ЯВЛЕНИЯМИ ПОГОДЫ НА ФАД М-10 В НОВГОРОДСКОЙ ОБЛАСТИ (на 13.05.2022)

Прогноз метеоявлений

Пн 4 апр	Вт 5	Ср 6	Чт 7	Пт 8	Сб 9	Вс 10	Пн 11	Вт 12	Ср 13
+4	+2	+3	+5	+7	+4	+4	+3	+2	+3
-3	0	-3	0	+2	0	0	0	-1	-1
Максимальная скорость ветра, м/с									
14	18	13	11	18	15	16	14	8	8
Осадки, мм									
0,3	2,8	1,6	4,4	6,9	2,6	2,3	1,1	1,4	0

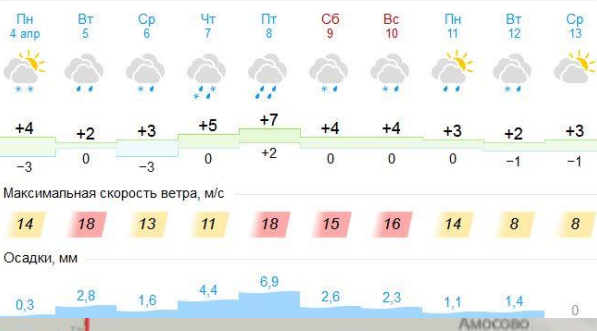
Трехмерная модель участка



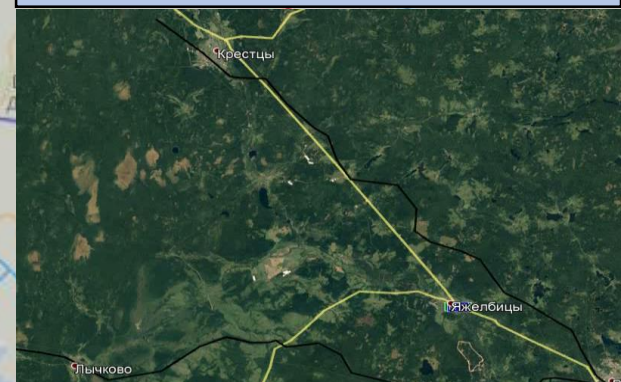
Условные обозначения

- Участок автодороги с повышенным риском возникновения ДТП, нарушением движения
- Объездная дорога
- Населенный пункт

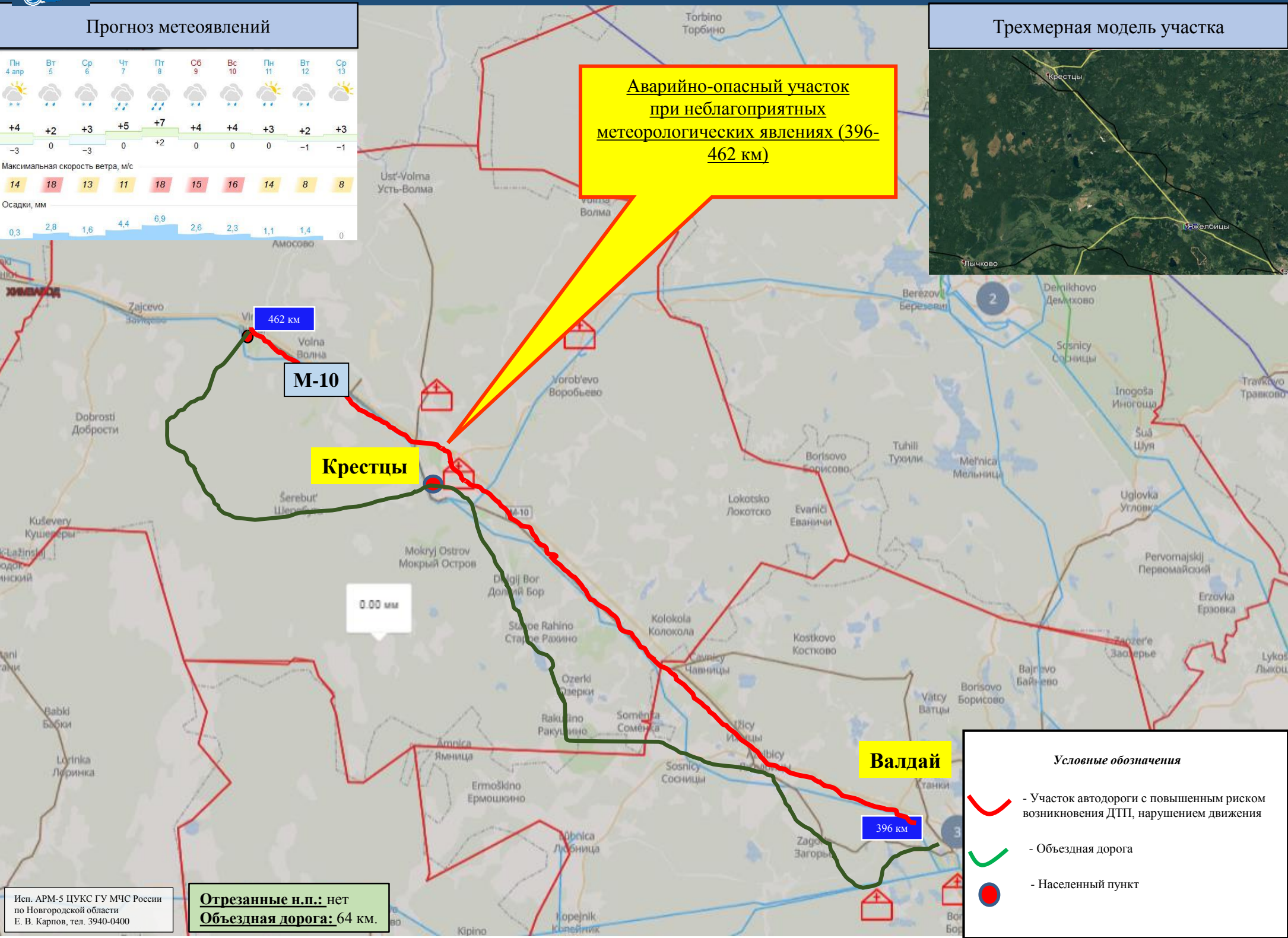
Прогноз метеоявлений



Трехмерная модель участка



Аварийно-опасный участок при неблагоприятных метеорологических явлениях (396-462 км)



М-10

Крестцы

Валдай

Отрезанные н.п.: нет
Объездная дорога: 64 км.

- Условные обозначения**
- Участок автодороги с повышенным риском возникновения ДТП, нарушением движения
 - Объездная дорога
 - Населенный пункт

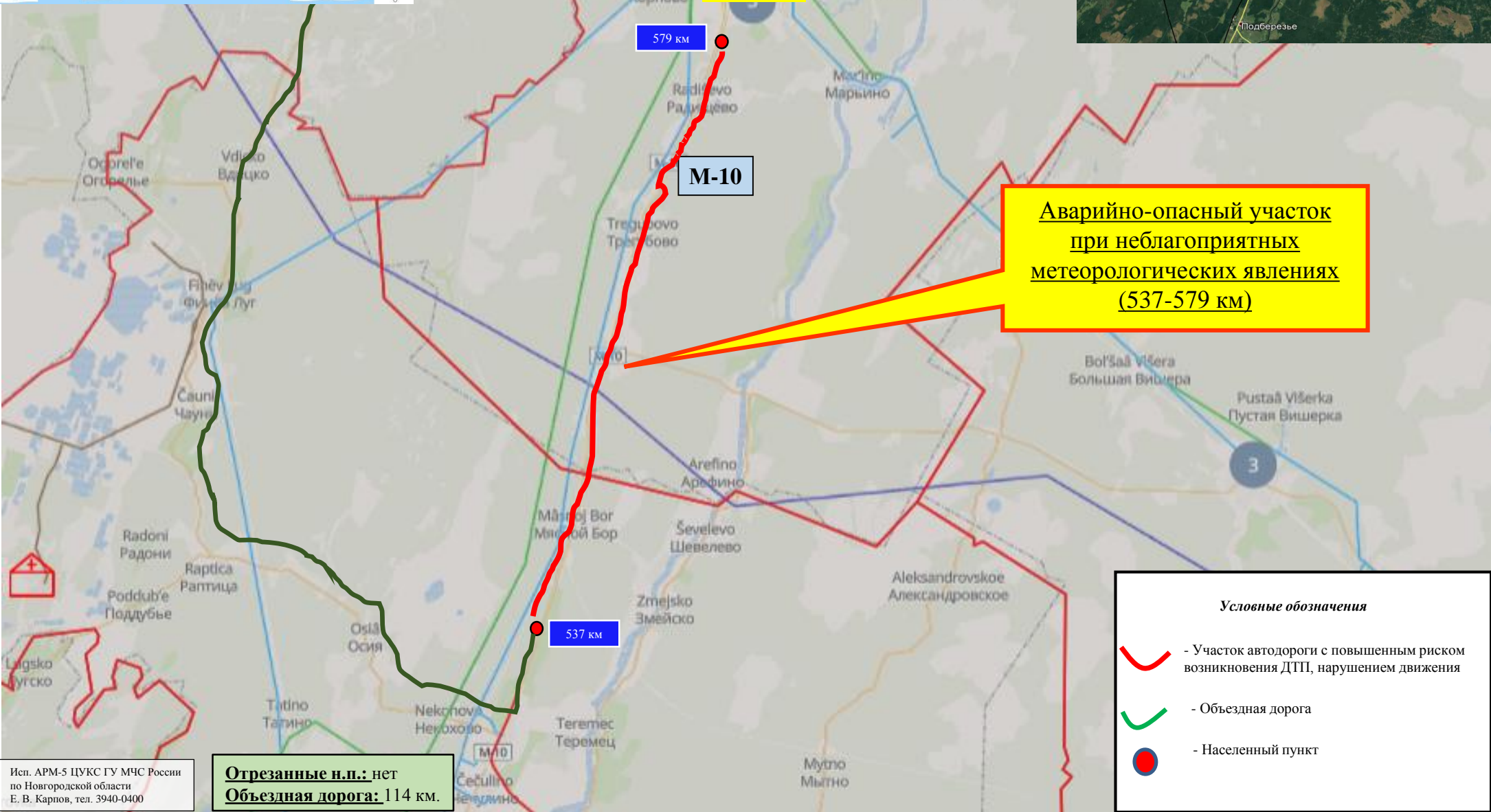
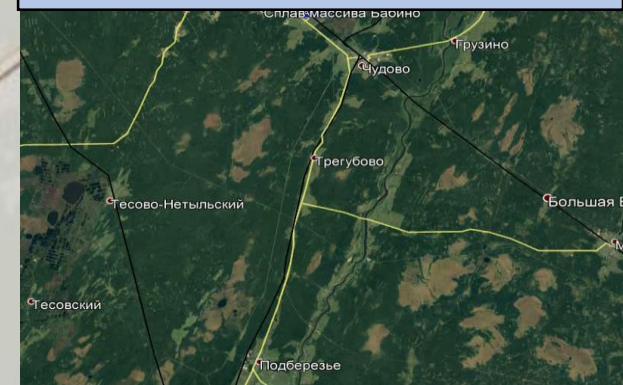


ИНФОРМАЦИОННЫЕ МАТЕРИАЛЫ ПО РИСКУ НАРУШЕНИЯ ТРАНСПОРТНОГО СООБЩЕНИЯ, СВЯЗАННЫХ С НЕБЛАГОПРИЯТНЫМИ ЯВЛЕНИЯМИ ПОГОДЫ НА ФАД М-10 В НОВГОРОДСКОЙ ОБЛАСТИ (на 13.05.2022)

Прогноз метеоявлений

Пн 4 апр	Вт 5	Ср 6	Чт 7	Пт 8	Сб 9	Вс 10	Пн 11	Вт 12	Ср 13
+4	+2	+3	+5	+7	+4	+4	+3	+2	+3
-3	0	-3	0	+2	0	0	0	-1	-1
Максимальная скорость ветра, м/с									
14	18	13	11	18	15	16	14	8	8
Осадки, мм									
0,3	2,8	1,6	4,4	6,9	2,6	2,3	1,1	1,4	0

Трехмерная модель участка



Чудово

М-10

**Аварийно-опасный участок
при неблагоприятных
метеорологических явлениях
(537-579 км)**

579 км

537 км

Условные обозначения

- Участок автодороги с повышенным риском возникновения ДТП, нарушением движения
- Объездная дорога
- Населенный пункт

Отрезанные н.п.: нет
Объездная дорога: 114 км.

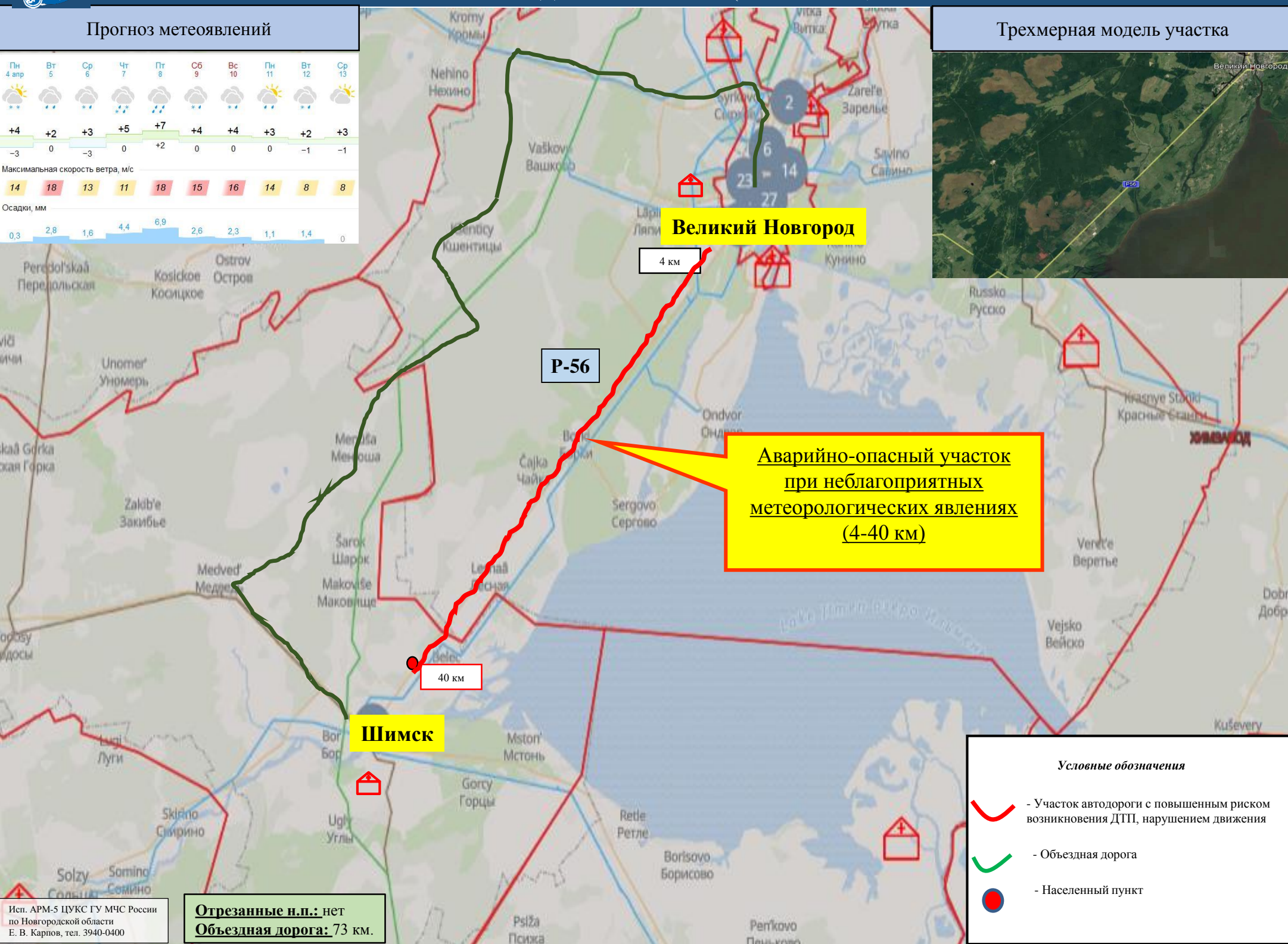
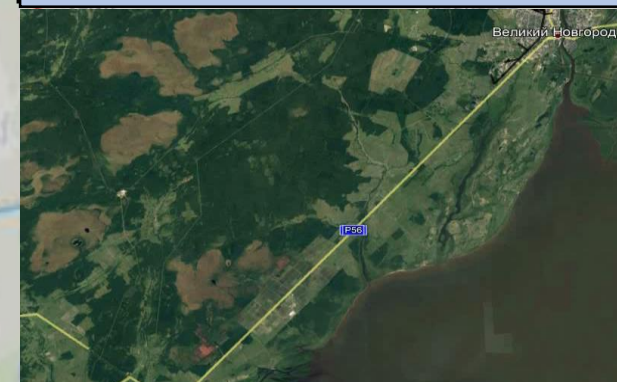


ИНФОРМАЦИОННЫЕ МАТЕРИАЛЫ ПО РИСКУ НАРУШЕНИЯ ТРАНСПОРТНОГО СООБЩЕНИЯ, СВЯЗАННЫХ С НЕБЛАГОПРИЯТНЫМИ ЯВЛЕНИЯМИ ПОГОДЫ НА Р-56 В НОВГОРОДСКОЙ ОБЛАСТИ (на 13.05.2022)

Прогноз метеоявлений

Пн 4 апр	Вт 5	Ср 6	Чт 7	Пт 8	Сб 9	Вс 10	Пн 11	Вт 12	Ср 13
+4	+2	+3	+5	+7	+4	+4	+3	+2	+3
-3	0	-3	0	+2	0	0	0	-1	-1
Максимальная скорость ветра, м/с									
14	18	13	11	18	15	16	14	8	8
Осадки, мм									
0,3	2,8	1,6	4,4	6,9	2,6	2,3	1,1	1,4	0

Трехмерная модель участка



Великий Новгород

Р-56

**Аварийно-опасный участок
при неблагоприятных
метеорологических явлениях
(4-40 км)**

Шимск

Условные обозначения

- Участок автодороги с повышенным риском возникновения ДТП, нарушением движения
- Объездная дорога
- Населенный пункт

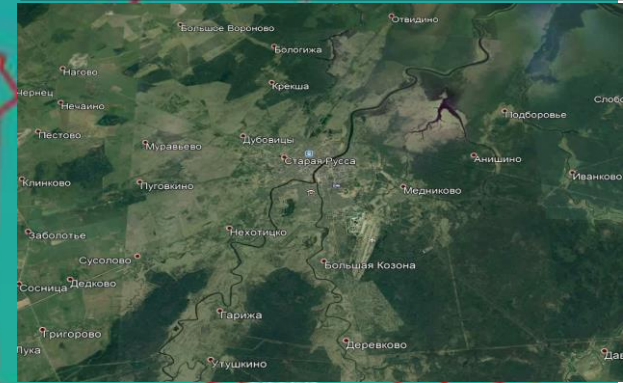
Исп. АРМ-5 ЦУКС ГУ МЧС России по Новгородской области
Е. В. Карлов, тел. 3940-0400

Отрезанные н.п.: нет
Объездная дорога: 73 км.

Батецкий р-н

5131/5051	60%
652/192	
1	11

Трехмерная модель участка



Условные обозначения

0 м/с — 34 м/с
ветер, м/с

- 35 кВт
- 110 кВт
- 150 кВт
- 220 кВт
- 350 кВт
- 400 кВт
- 500 кВт
- 750 кВт
- 1150 кВт
- Не определено

- линии электропередач 110 кВт

- пожарно-спасательные формирования
- социально-значимый объект
- больница

20 - количество осадков (УГМС), мм

3 - порывы ветра (УГМС), м/с

321/20 - протяженность ЛЭП/ТП (шт.)

19/330 - кол-во домов /населения

60% - износ электроэнергетических систем

Холмский - муниципальное образование

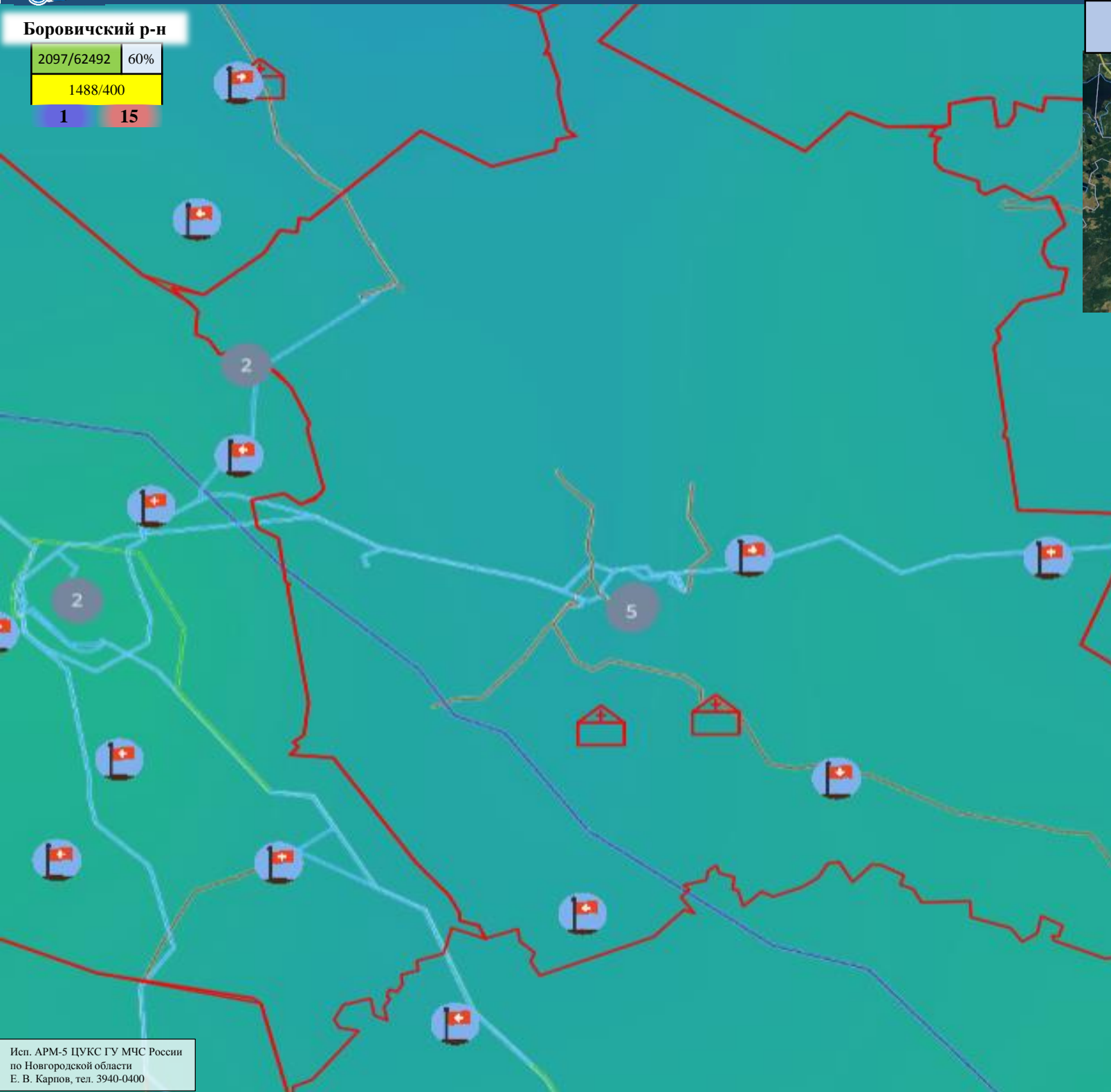
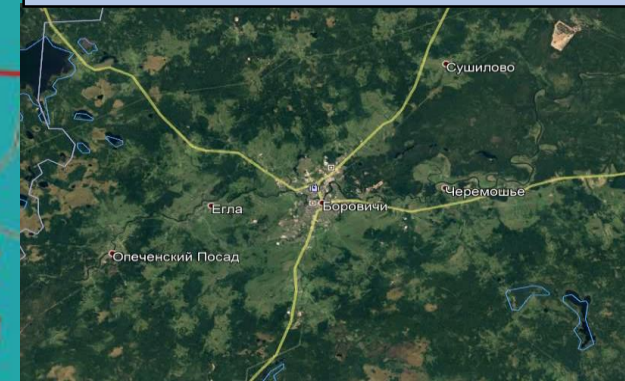


ИНФОРМАЦИОННЫЕ МАТЕРИАЛЫ НЕБЛАГОПРИЯТНОМУ ЯВЛЕНИЮ ПОГОДЫ НА ТЕРРИТОРИИ НОВГОРОДСКОЙ ОБЛАСТИ (РИСК НАРУШЕНИЯ ЭЛЕКТРОСНАБЖЕНИЯ на 13.05.2022)

Боровичский р-н

2097/62492	60%
1488/400	
1	15

Трехмерная модель участка



Условные обозначения



ветер, м/с

- 35 кВт
- 110 кВт
- 150 кВт
- 220 кВт
- 350 кВт
- 400 кВт
- 500 кВт
- 750 кВт
- 1150 кВт
- Не определено

- линии электропередач 110 кВт

- пожарно-спасательные формирования
- социально-значимый объект
- больница

20 - количество осадков (УГМС), мм

3 - порывы ветра (УГМС), м/с

321/20 - протяженность ЛЭП/ТП (шт.)

19/330 - кол-во домов /населения

60% - износ электроэнергетических систем

Холмский - муниципальное образование



ИНФОРМАЦИОННЫЕ МАТЕРИАЛЫ НЕБЛАГОПРИЯТНОМУ ЯВЛЕНИЮ ПОГОДЫ НА ТЕРРИТОРИИ НОВГОРОДСКОЙ ОБЛАСТИ (РИСК НАРУШЕНИЯ ЭЛЕКТРОСНАБЖЕНИЯ на 13.05.2022)

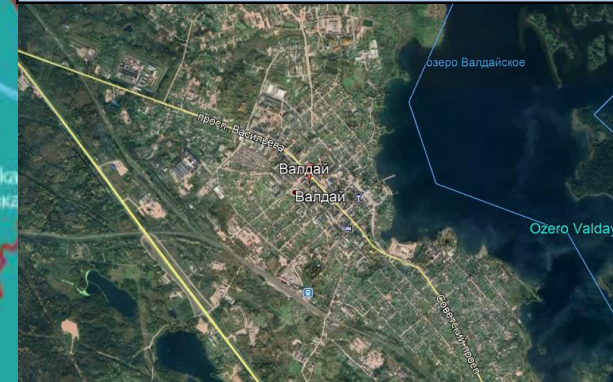
Валдайский р-н

11468/20224 60%

987/207

1 15
мокрый
Остров

Трёхмерная модель участка



Условные обозначения



ветер, м/с

- 35 кВт
- 110 кВт
- 150 кВт
- 220 кВт
- 350 кВт
- 400 кВт
- 500 кВт
- 750 кВт
- 1150 кВт
- Не определено

- линии электропередач 110 кВт

- пожарно-спасательные формирования
- социально-значимый объект
- больница

20 - количество осадков (УГМС), мм

3 - порывы ветра (УГМС), м/с

321/20 - протяженность ЛЭП/ТП (шт.)

19/330 - кол-во домов /населения

60% - износ электроэнергетических систем

Холмский - муниципальное образование

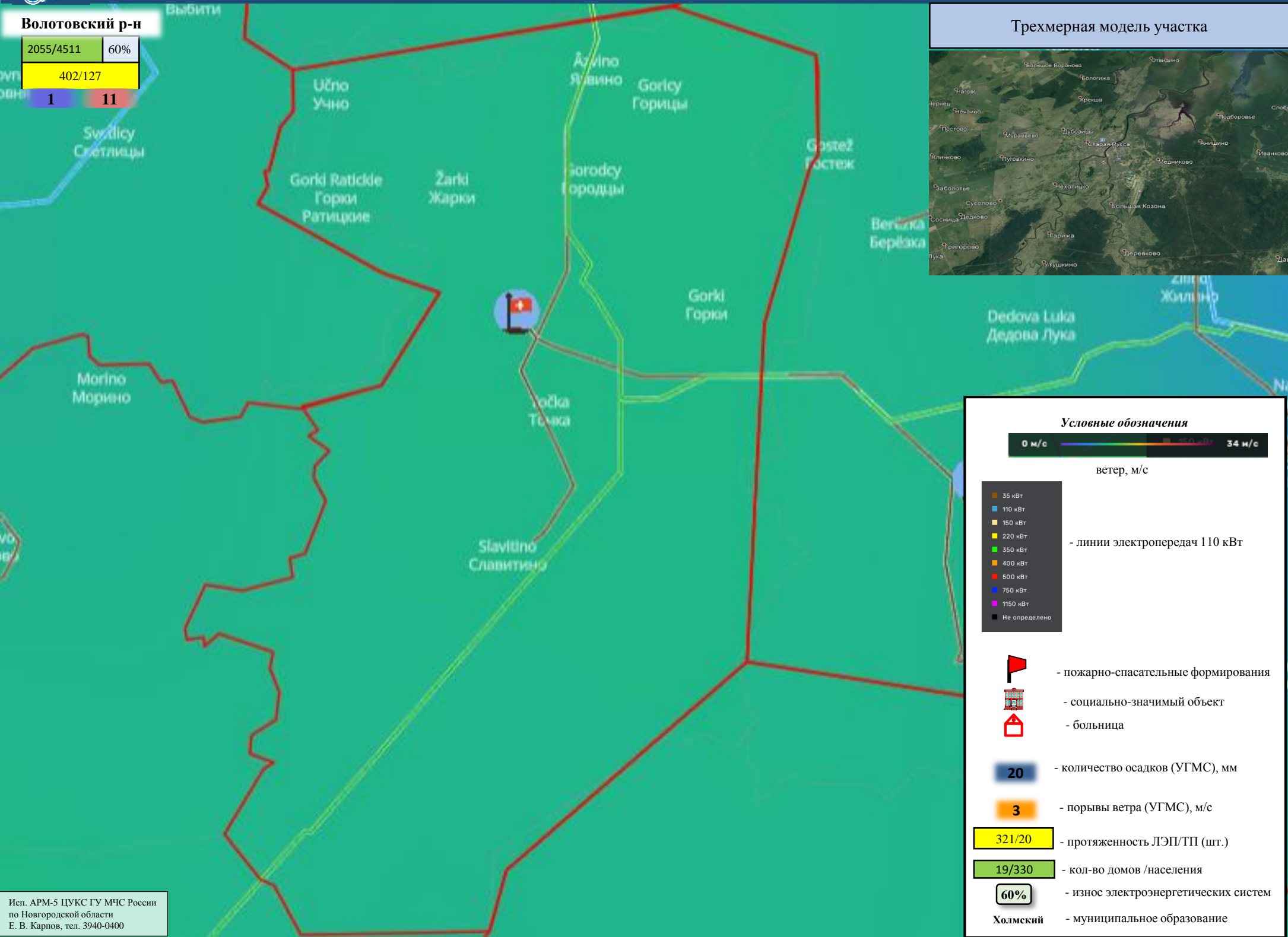
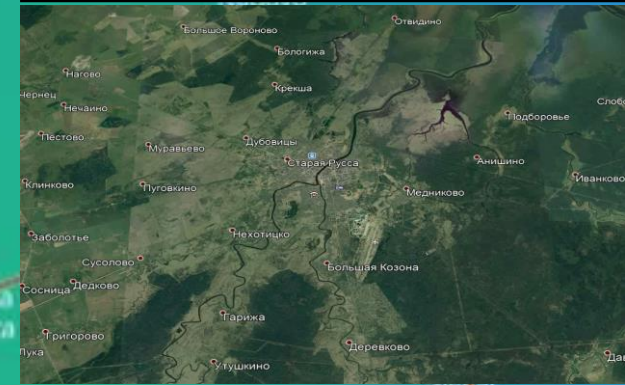


ИНФОРМАЦИОННЫЕ МАТЕРИАЛЫ НЕБЛАГОПРИЯТНОМУ ЯВЛЕНИЮ ПОГОДЫ НА ТЕРРИТОРИИ НОВГОРОДСКОЙ ОБЛАСТИ (РИСК НАРУШЕНИЯ ЭЛЕКТРОСНАБЖЕНИЯ на 13.05.2022)

Вологовский р-н

2055/4511	60%
402/127	
1	11

Трехмерная модель участка



Условные обозначения



ветер, м/с

- 35 кВт
- 110 кВт
- 150 кВт
- 220 кВт
- 350 кВт
- 400 кВт
- 500 кВт
- 750 кВт
- 1150 кВт
- Не определено

- линии электропередач 110 кВт

- пожарно-спасательные формирования
- социально-значимый объект
- больница

20 - количество осадков (УГМС), мм

3 - порывы ветра (УГМС), м/с

321/20 - протяженность ЛЭП/ТП (шт.)

19/330 - кол-во домов /населения

60% - износ электроэнергетических систем

Холмский - муниципальное образование



ИНФОРМАЦИОННЫЕ МАТЕРИАЛЫ НЕБЛАГОПРИЯТНОМУ ЯВЛЕНИЮ ПОГОДЫ НА ТЕРРИТОРИИ НОВГОРОДСКОЙ ОБЛАСТИ (РИСК НАРУШЕНИЯ ЭЛЕКТРОСНАБЖЕНИЯ на 13.05.2022)

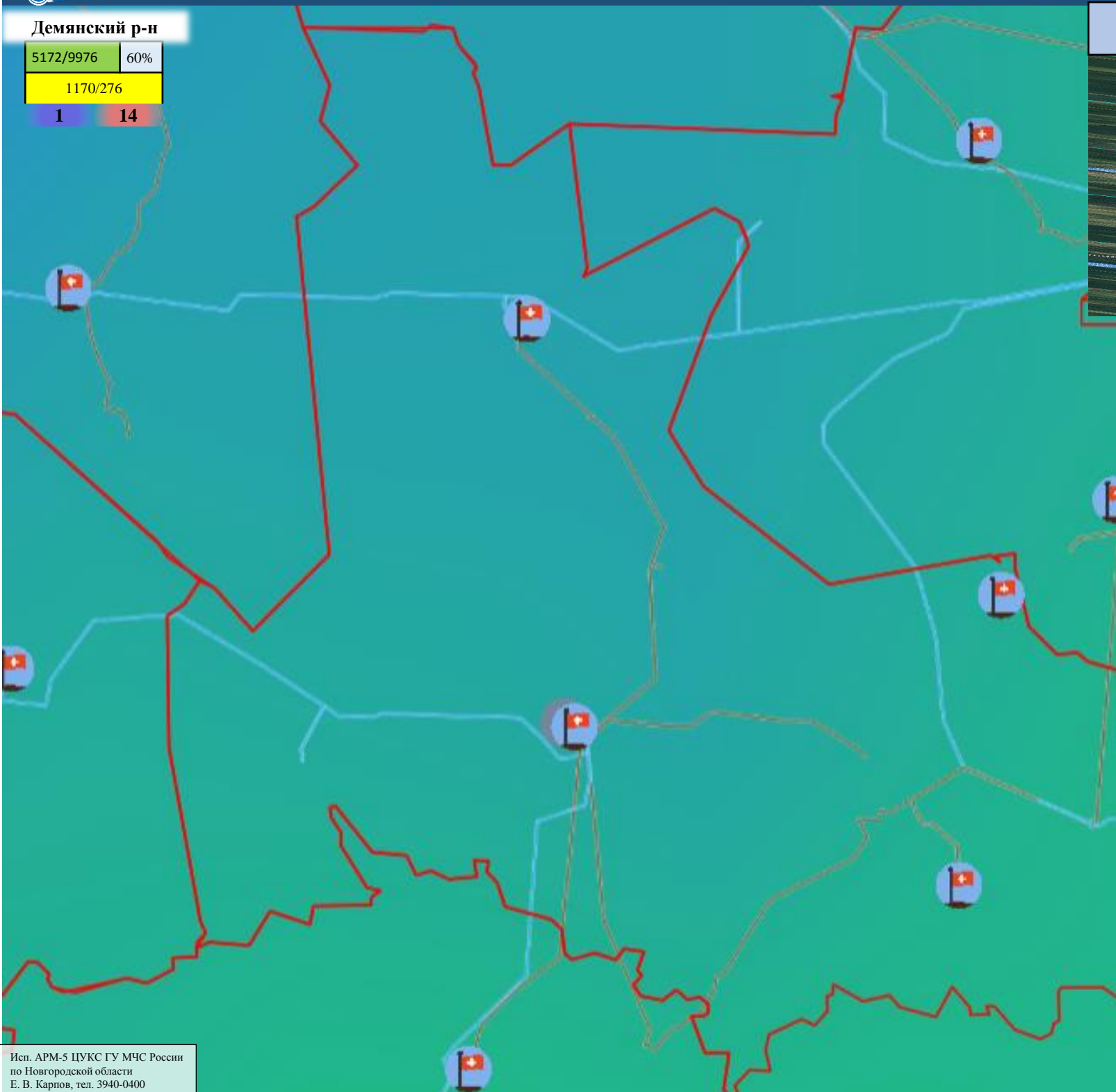

Демянский р-н

5172/9976 60%

1170/276

1 14

Трехмерная модель участка



Условные обозначения



ветер, м/с

- 35 кВт
- 110 кВт
- 150 кВт
- 220 кВт
- 350 кВт
- 400 кВт
- 500 кВт
- 750 кВт
- 1150 кВт
- Не определено

- линии электропередач 110 кВт



- пожарно-спасательные формирования



- социально-значимый объект



- больница

20

- количество осадков (УГМС), мм

3

- порывы ветра (УГМС), м/с

321/20

- протяженность ЛЭП/ТП (шт.)

19/330

- кол-во домов /населения

60%

- износ электроэнергетических систем

Холмский

- муниципальное образование

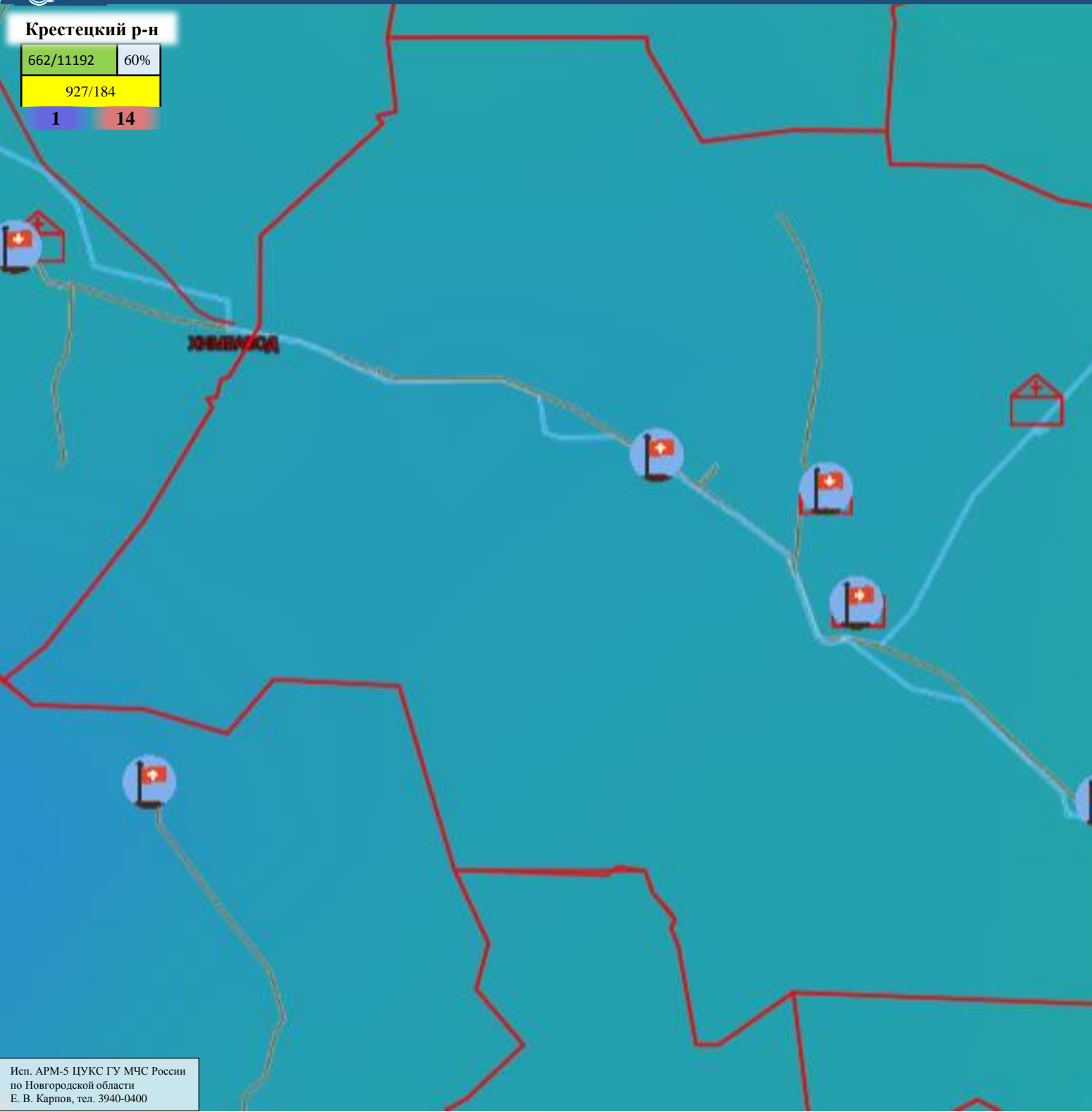
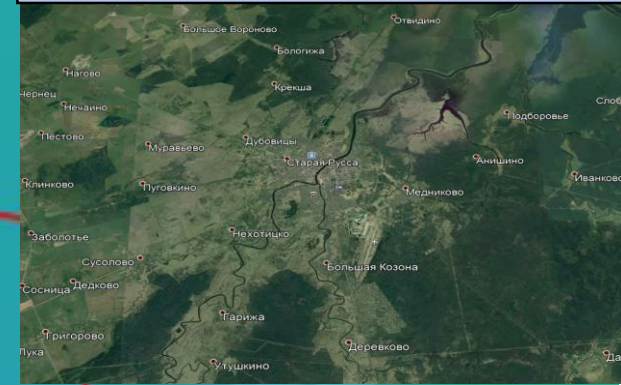


ИНФОРМАЦИОННЫЕ МАТЕРИАЛЫ НЕБЛАГОПРИЯТНОМУ ЯВЛЕНИЮ ПОГОДЫ НА ТЕРРИТОРИИ НОВГОРОДСКОЙ ОБЛАСТИ (РИСК НАРУШЕНИЯ ЭЛЕКТРОСНАБЖЕНИЯ на 13.05.2022)

Крестецкий р-н

662/11192	60%
927/184	
1	14

Трехмерная модель участка



Условные обозначения



ветер, м/с

- 35 кВт
- 110 кВт
- 150 кВт
- 220 кВт
- 350 кВт
- 400 кВт
- 500 кВт
- 750 кВт
- 1150 кВт
- Не определено

- линии электропередач 110 кВт

- пожарно-спасательные формирования
- социально-значимый объект
- больница

20 - количество осадков (УГМС), мм

3 - порывы ветра (УГМС), м/с

321/20 - протяженность ЛЭП/ТП (шт.)

19/330 - кол-во домов /населения

60% - износ электроэнергетических систем

Холмский - муниципальное образование

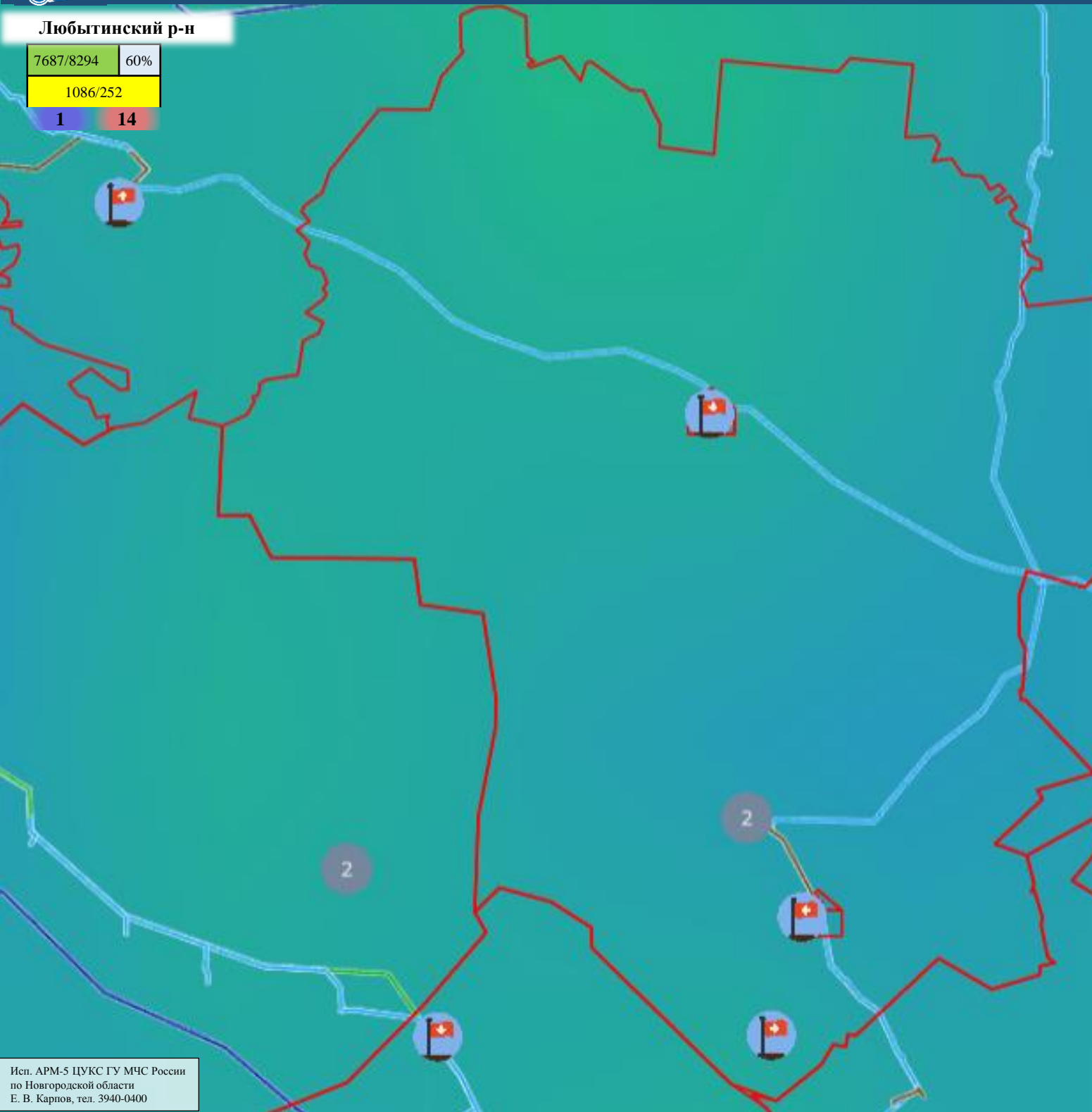
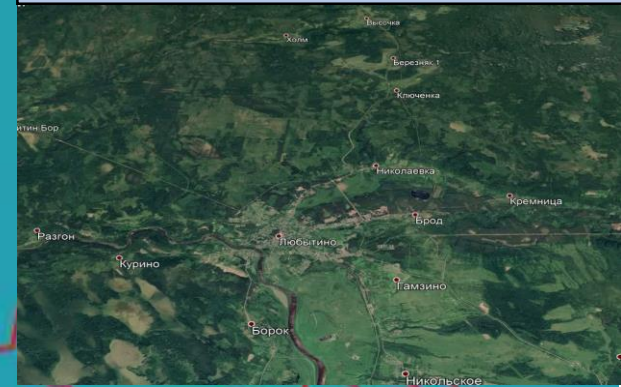


ИНФОРМАЦИОННЫЕ МАТЕРИАЛЫ НЕБЛАГОПРИЯТНОМУ ЯВЛЕНИЮ ПОГОДЫ НА ТЕРРИТОРИИ НОВГОРОДСКОЙ ОБЛАСТИ (РИСК НАРУШЕНИЯ ЭЛЕКТРОСНАБЖЕНИЯ на 13.05.2022)

Любытинский р-н

7687/8294	60%
1086/252	
1	14

Трёхмерная модель участка



Условные обозначения



ветер, м/с

- 35 кВт
- 110 кВт
- 150 кВт
- 220 кВт
- 350 кВт
- 400 кВт
- 500 кВт
- 750 кВт
- 1150 кВт
- Не определено

- линии электропередач 110 кВт

- пожарно-спасательные формирования
- социально-значимый объект
- больница

20 - количество осадков (УГМС), мм

3 - порывы ветра (УГМС), м/с

321/20 - протяженность ЛЭП/ТП (шт.)

19/330 - кол-во домов /населения

60% - износ электроэнергетических систем

Холмский - муниципальное образование

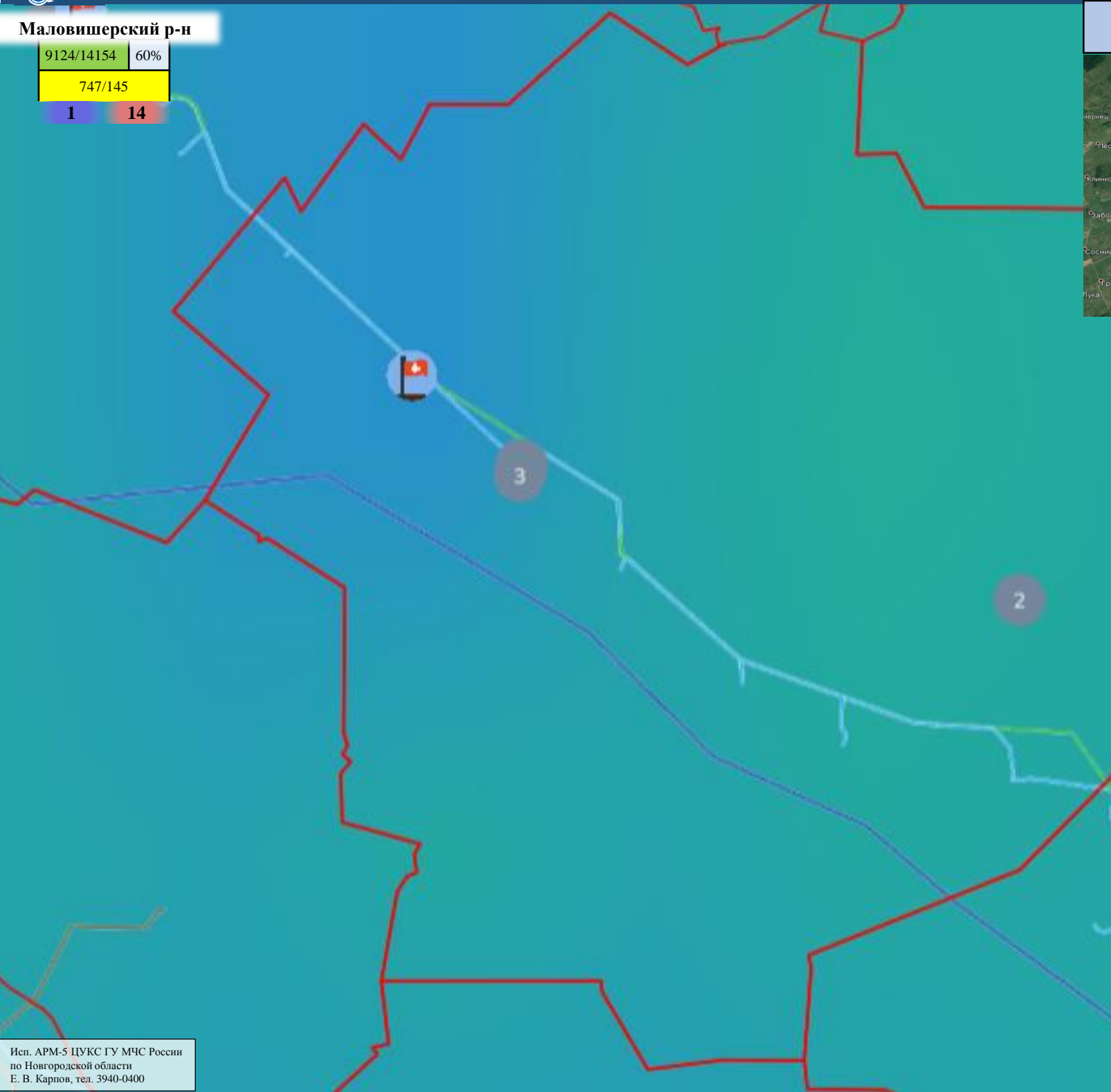
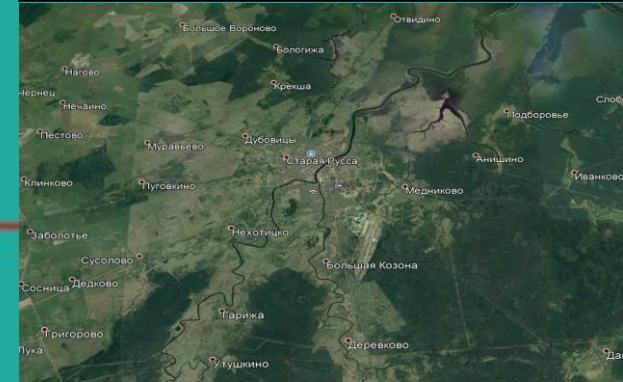


ИНФОРМАЦИОННЫЕ МАТЕРИАЛЫ НЕБЛАГОПРИЯТНОМУ ЯВЛЕНИЮ ПОГОДЫ НА ТЕРРИТОРИИ НОВГОРОДСКОЙ ОБЛАСТИ (РИСК НАРУШЕНИЯ ЭЛЕКТРОСНАБЖЕНИЯ на 13.05.2022)

Маловишерский р-н

9124/14154 60%
747/145
1 14

Трёхмерная модель участка



Условные обозначения



ветер, м/с

- 35 кВт
- 110 кВт
- 150 кВт
- 220 кВт
- 350 кВт
- 400 кВт
- 500 кВт
- 750 кВт
- 1150 кВт
- Не определено

- линии электропередач 110 кВт



- пожарно-спасательные формирования



- социально-значимый объект



- больница

20

- количество осадков (УГМС), мм

3

- порывы ветра (УГМС), м/с

321/20

- протяженность ЛЭП/ТП (шт.)

19/330

- кол-во домов /населения

60%

- износ электроэнергетических систем

Холмский

- муниципальное образование

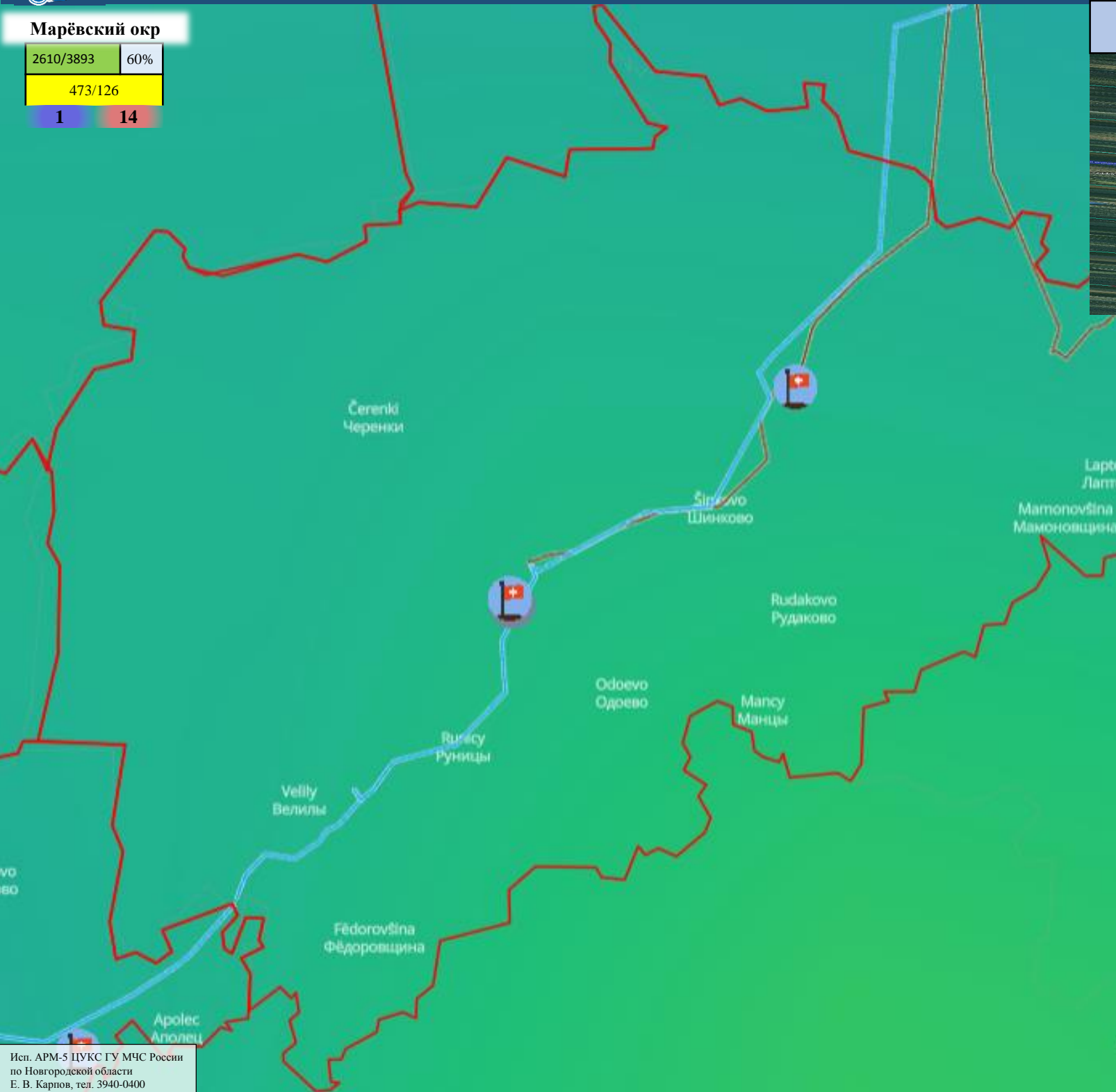



ИНФОРМАЦИОННЫЕ МАТЕРИАЛЫ НЕБЛАГОПРИЯТНОМУ ЯВЛЕНИЮ ПОГОДЫ НА ТЕРРИТОРИИ НОВГОРОДСКОЙ ОБЛАСТИ (РИСК НАРУШЕНИЯ ЭЛЕКТРОСНАБЖЕНИЯ на 13.05.2022)

Марёвский окр

2610/3893	60%
473/126	
1	14

Трехмерная модель участка



Условные обозначения



ветер, м/с

- 35 кВТ
- 110 кВТ
- 150 кВТ
- 220 кВТ
- 350 кВТ
- 400 кВТ
- 500 кВТ
- 750 кВТ
- 1150 кВТ
- Не определено

- линии электропередач 110 кВТ



- пожарно-спасательные формирования



- социально-значимый объект



- больница

20

- количество осадков (УГМС), мм

3

- порывы ветра (УГМС), м/с

321/20

- протяженность ЛЭП/ТП (шт.)

19/330

- кол-во домов /населения

60%

- износ электроэнергетических систем

Холмский

- муниципальное образование

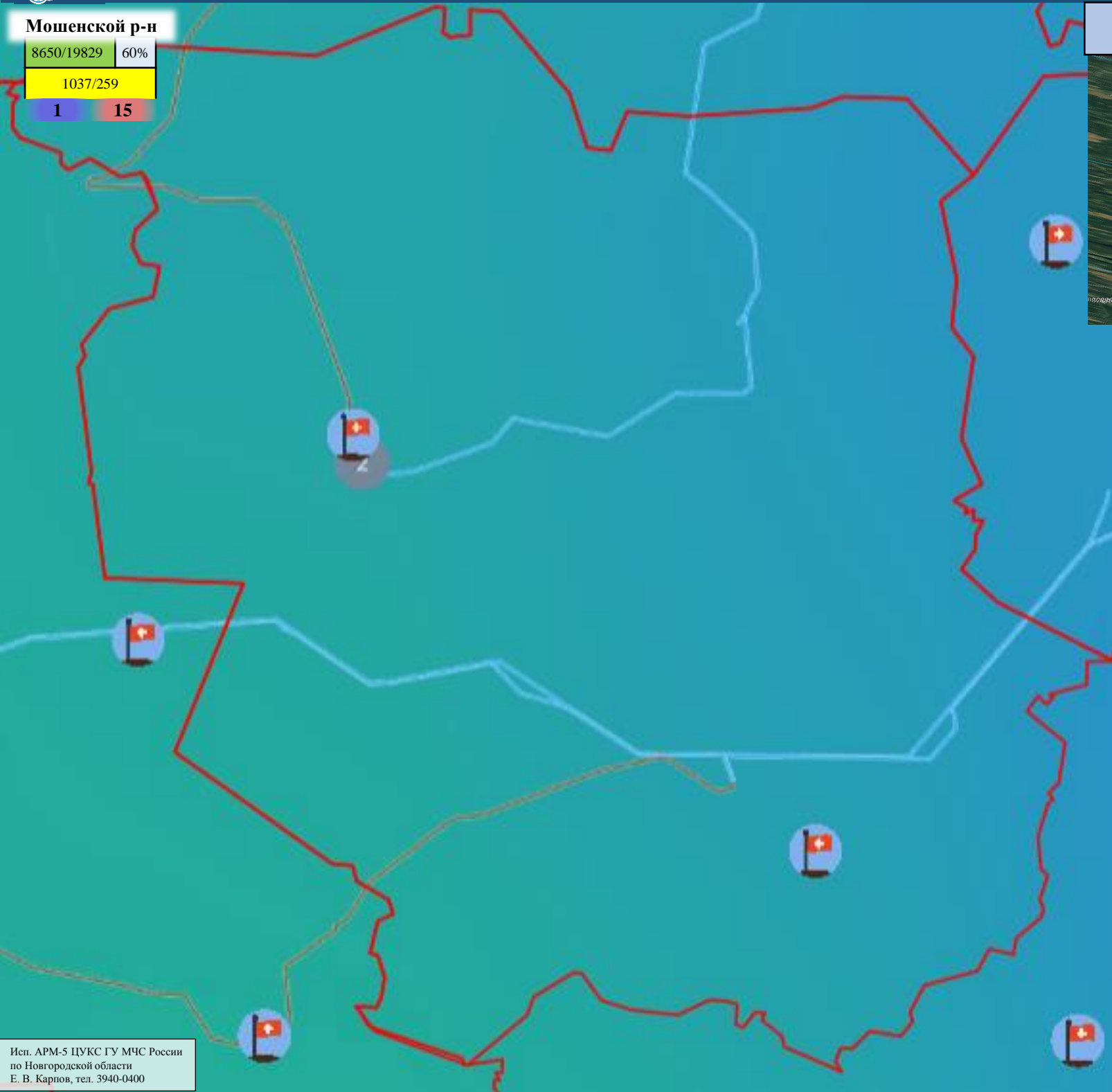



ИНФОРМАЦИОННЫЕ МАТЕРИАЛЫ НЕБЛАГОПРИЯТНОМУ ЯВЛЕНИЮ ПОГОДЫ НА ТЕРРИТОРИИ НОВГОРОДСКОЙ ОБЛАСТИ (РИСК НАРУШЕНИЯ ЭЛЕКТРОСНАБЖЕНИЯ на 13.05.2022)

Мошенской р-н

8650/19829 60%
1037/259
1 15

Трехмерная модель участка



Условные обозначения



ветер, м/с

- 35 кВт
- 110 кВт
- 150 кВт
- 220 кВт
- 350 кВт
- 400 кВт
- 500 кВт
- 750 кВт
- 1150 кВт
- Не определено

- линии электропередач 110 кВт

- пожарно-спасательные формирования
- социально-значимый объект
- больница

20 - количество осадков (УГМС), мм

3 - порывы ветра (УГМС), м/с

321/20 - протяженность ЛЭП/ТП (шт.)

19/330 - кол-во домов /населения

60% - износ электроэнергетических систем

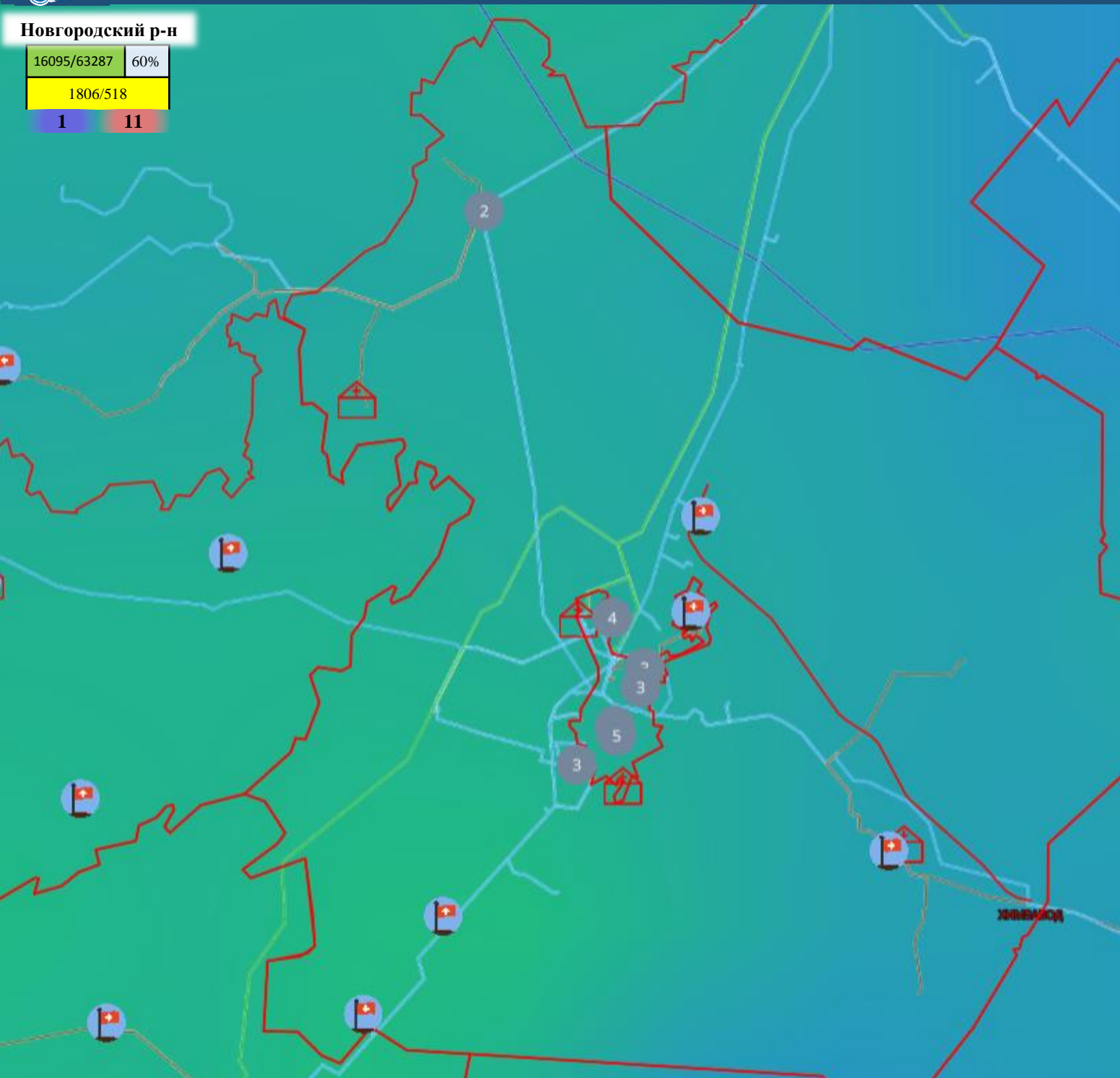

Холмский - муниципальное образование



ИНФОРМАЦИОННЫЕ МАТЕРИАЛЫ НЕБЛАГОПРИЯТНОМУ ЯВЛЕНИЮ ПОГОДЫ НА ТЕРРИТОРИИ НОВГОРОДСКОЙ ОБЛАСТИ (РИСК НАРУШЕНИЯ ЭЛЕКТРОСНАБЖЕНИЯ на 13.05.2022)

Новгородский р-н

16095/63287	60%
1806/518	
1	11



Условные обозначения

0 м/с ————— 34 м/с
ветер, м/с

- 35 кВт
- 110 кВт
- 150 кВт
- 220 кВт
- 350 кВт
- 400 кВт
- 500 кВт
- 750 кВт
- 1150 кВт
- Не определено

- линии электропередач 110 кВт

- пожарно-спасательные формирования
- социально-значимый объект
- больница

20 - количество осадков (УГМС), мм

3 - порывы ветра (УГМС), м/с

321/20 - протяженность ЛЭП/ТП (шт.)

19/330 - кол-во домов /населения

60% - износ электроэнергетических систем

Холмский - муниципальное образование

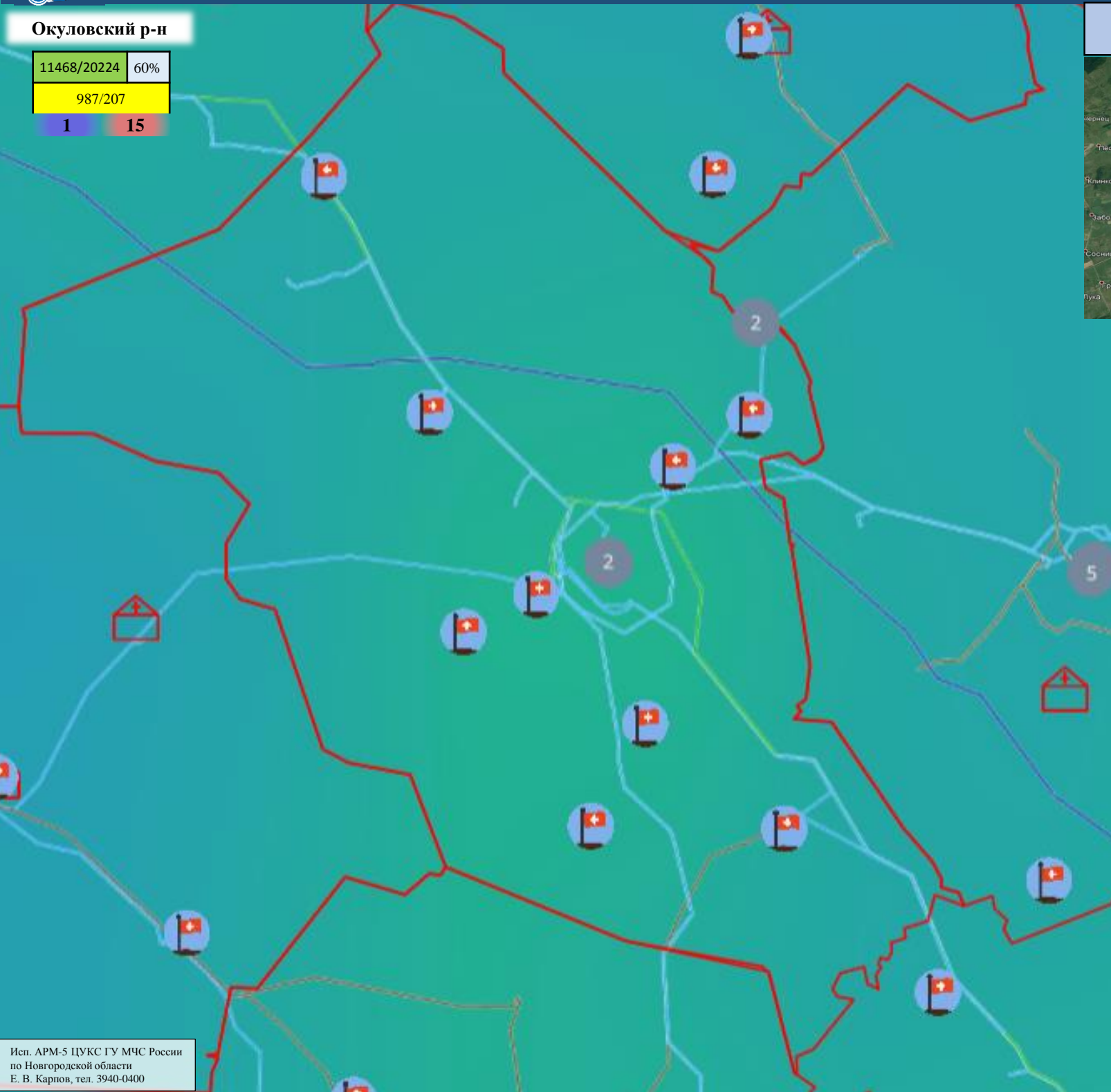
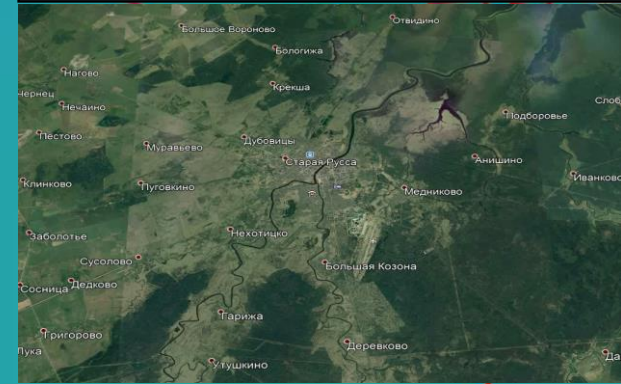


ИНФОРМАЦИОННЫЕ МАТЕРИАЛЫ НЕБЛАГОПРИЯТНОМУ ЯВЛЕНИЮ ПОГОДЫ НА ТЕРРИТОРИИ НОВГОРОДСКОЙ ОБЛАСТИ (РИСК НАРУШЕНИЯ ЭЛЕКТРОСНАБЖЕНИЯ на 13.05.2022)

Окуловский р-н

11468/20224	60%
987/207	
1	15

Трехмерная модель участка



Условные обозначения



ветер, м/с

- 35 кВт
- 110 кВт
- 150 кВт
- 220 кВт
- 350 кВт
- 400 кВт
- 500 кВт
- 750 кВт
- 1150 кВт
- Не определено

- линии электропередач 110 кВт

- пожарно-спасательные формирования
- социально-значимый объект
- больница

20 - количество осадков (УГМС), мм

3 - порывы ветра (УГМС), м/с

321/20 - протяженность ЛЭП/ТП (шт.)

19/330 - кол-во домов /населения


60% - износ электроэнергетических систем

Холмский - муниципальное образование

Парфинский р-н

3561/12222	60%
465/121	
1	14

Трехмерная модель участка



Условные обозначения

0 м/с ————— 34 м/с
ветер, м/с

- 35 кВт
- 110 кВт
- 150 кВт
- 220 кВт
- 350 кВт
- 400 кВт
- 500 кВт
- 750 кВт
- 1150 кВт
- Не определено

- линии электропередач 110 кВт

- пожарно-спасательные формирования
- социально-значимый объект
- больница

20 - количество осадков (УГМС), мм

3 - порывы ветра (УГМС), м/с

321/20 - протяженность ЛЭП/ТП (шт.)

19/330 - кол-во домов /населения

60% - износ электроэнергетических систем

Холмский - муниципальное образование

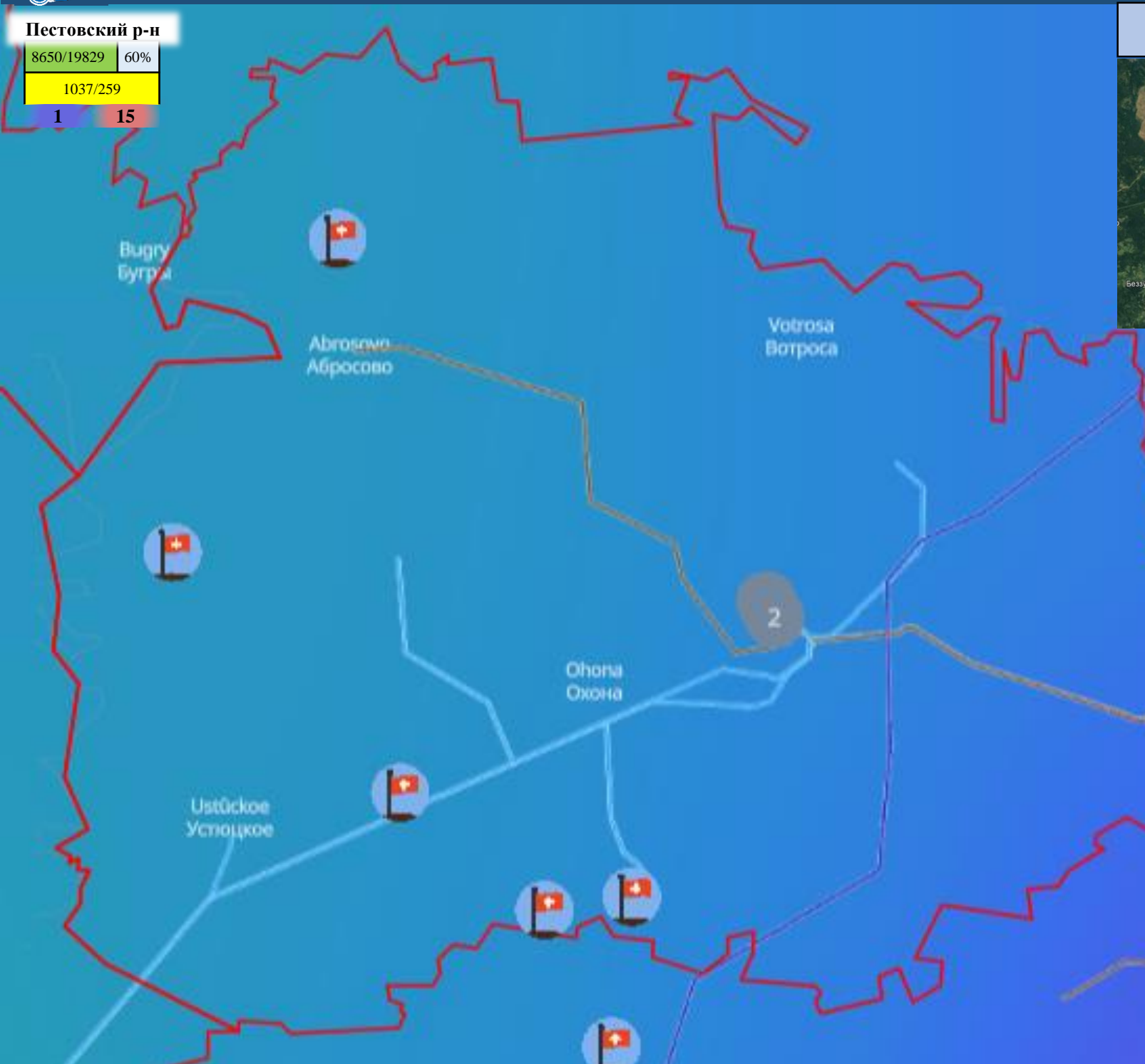
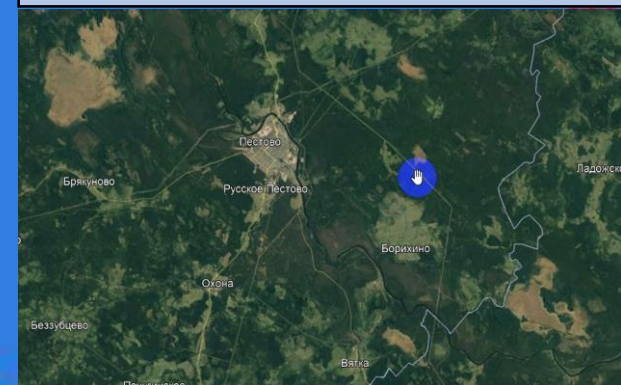


ИНФОРМАЦИОННЫЕ МАТЕРИАЛЫ НЕБЛАГОПРИЯТНОМУ ЯВЛЕНИЮ ПОГОДЫ НА ТЕРРИТОРИИ НОВГОРОДСКОЙ ОБЛАСТИ (РИСК НАРУШЕНИЯ ЭЛЕКТРОСНАБЖЕНИЯ на 13.05.2022)

Пестовский р-н

8650/19829 60%
 1037/259
 1 15

Трёхмерная модель участка



Условные обозначения



ветер, м/с

- 35 кВт
- 110 кВт
- 150 кВт
- 220 кВт
- 350 кВт
- 400 кВт
- 500 кВт
- 750 кВт
- 1150 кВт
- Не определено

- линии электропередач 110 кВт



- пожарно-спасательные формирования



- социально-значимый объект



- больница

20

- количество осадков (УГМС), мм

3

- порывы ветра (УГМС), м/с

321/20

- протяженность ЛЭП/ТП (шт.)

19/330

- кол-во домов /населения

60%

- износ электроэнергетических систем

Холмский

- муниципальное образование

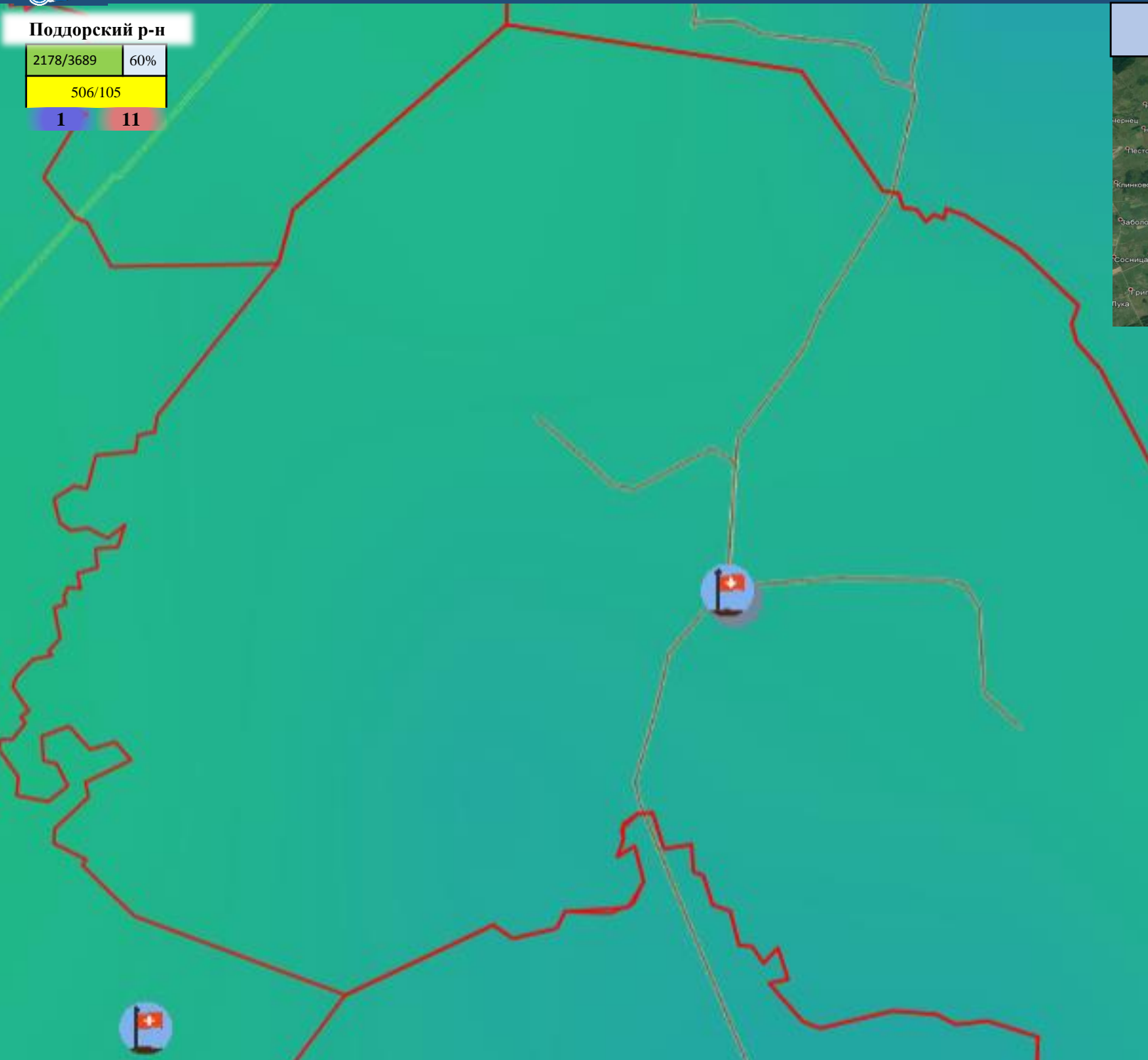
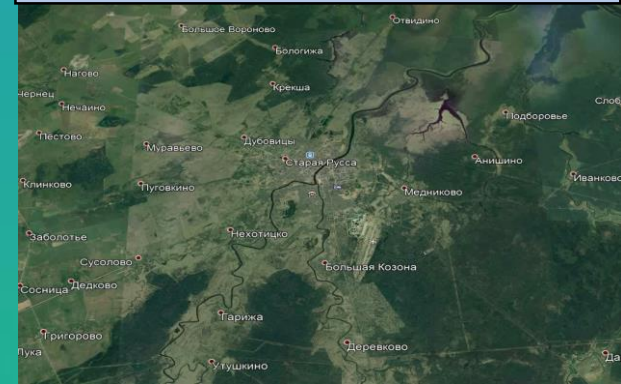


ИНФОРМАЦИОННЫЕ МАТЕРИАЛЫ НЕБЛАГОПРИЯТНОМУ ЯВЛЕНИЮ ПОГОДЫ НА ТЕРРИТОРИИ НОВГОРОДСКОЙ ОБЛАСТИ (РИСК НАРУШЕНИЯ ЭЛЕКТРОСНАБЖЕНИЯ на 13.05.2022)

Поддорский р-н

2178/3689	60%
506/105	
1	11

Трехмерная модель участка



Условные обозначения



ветер, м/с

- 35 кВт
- 110 кВт
- 150 кВт
- 220 кВт
- 350 кВт
- 400 кВт
- 500 кВт
- 750 кВт
- 1150 кВт
- Не определено

- линии электропередач 110 кВт



- пожарно-спасательные формирования



- социально-значимый объект



- больница

20

- количество осадков (УГМС), мм

3

- порывы ветра (УГМС), м/с

321/20

- протяженность ЛЭП/ТП (шт.)

19/330

- кол-во домов /населения

60%

- износ электроэнергетических систем

Холмский

- муниципальное образование



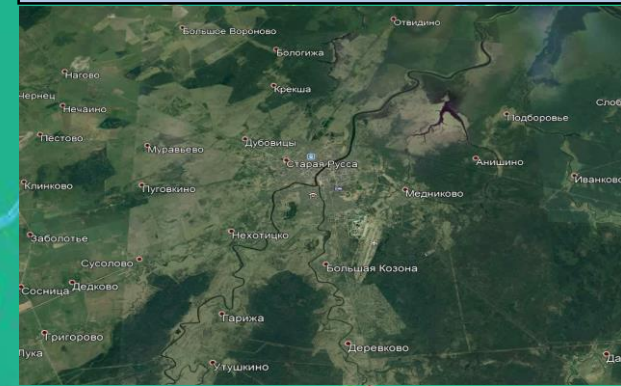


ИНФОРМАЦИОННЫЕ МАТЕРИАЛЫ НЕБЛАГОПРИЯТНОМУ ЯВЛЕНИЮ ПОГОДЫ НА ТЕРРИТОРИИ НОВГОРОДСКОЙ ОБЛАСТИ (РИСК НАРУШЕНИЯ ЭЛЕКТРОСНАБЖЕНИЯ на 13.05.2022)

Солецкий окр

9184/13180 60%
822/223
1 11

Трехмерная модель участка



Условные обозначения



ветер, м/с

- 35 кВт
- 110 кВт
- 150 кВт
- 220 кВт
- 350 кВт
- 400 кВт
- 500 кВт
- 750 кВт
- 1150 кВт
- Не определено

- линии электропередач 110 кВт

- пожарно-спасательные формирования
- социально-значимый объект
- больница

20 - количество осадков (УГМС), мм

3 - порывы ветра (УГМС), м/с

321/20 - протяженность ЛЭП/ТП (шт.)

19/330 - кол-во домов /населения

60% - износ электроэнергетических систем

Холмский - муниципальное образование

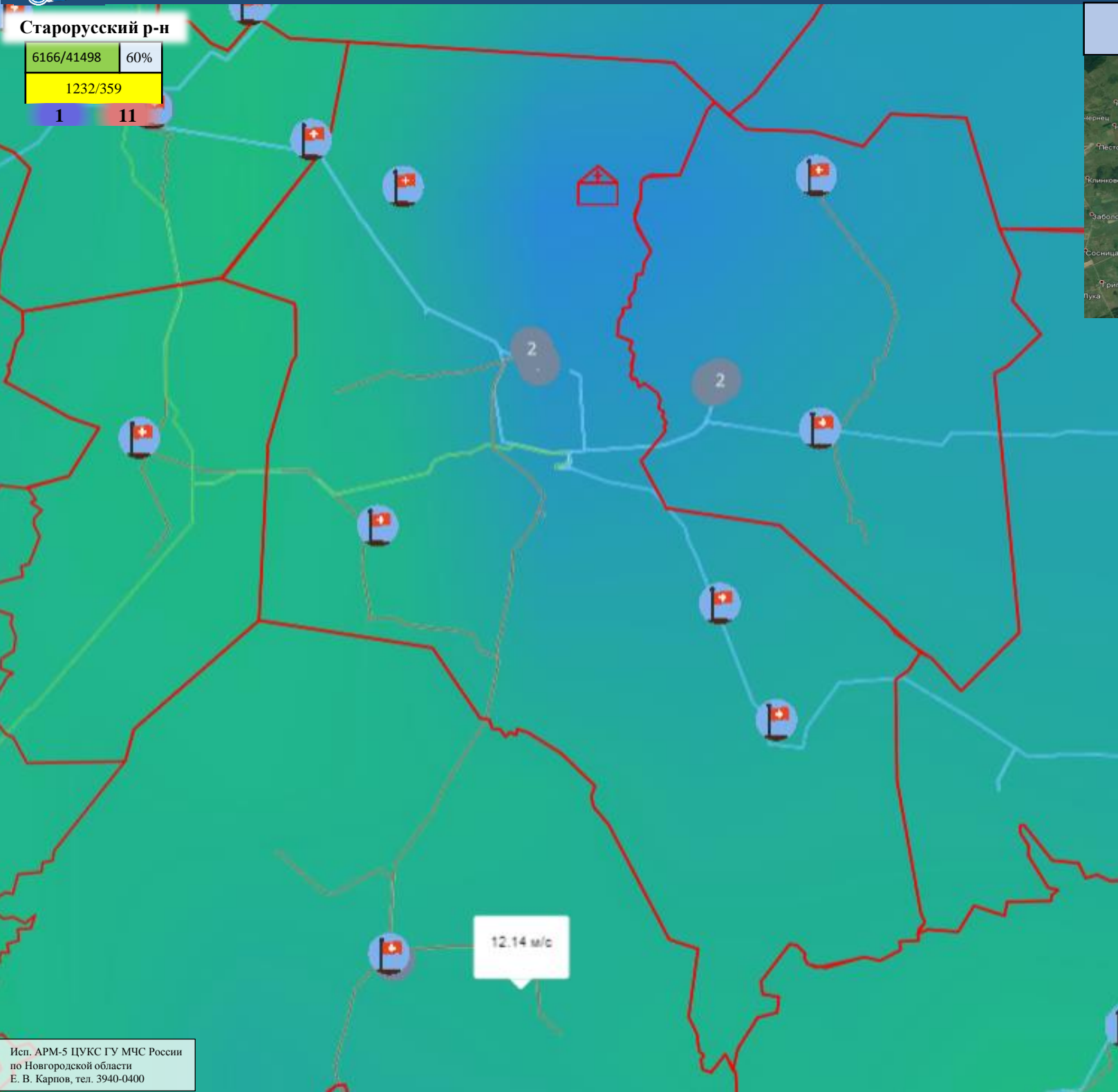
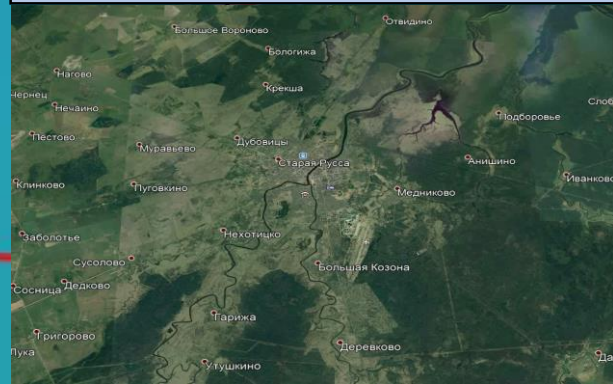


ИНФОРМАЦИОННЫЕ МАТЕРИАЛЫ НЕБЛАГОПРИЯТНОМУ ЯВЛЕНИЮ ПОГОДЫ НА ТЕРРИТОРИИ НОВГОРОДСКОЙ ОБЛАСТИ (РИСК НАРУШЕНИЯ ЭЛЕКТРОСНАБЖЕНИЯ на 13.05.2022)

Старорусский р-н

6166/41498 60%
1232/359
1 11

Трехмерная модель участка



Условные обозначения



ветер, м/с

- 35 кВт
- 110 кВт
- 150 кВт
- 220 кВт
- 350 кВт
- 400 кВт
- 500 кВт
- 750 кВт
- 1150 кВт
- Не определено

- линии электропередач 110 кВт



- пожарно-спасательные формирования



- социально-значимый объект



- больница

20

- количество осадков (УГМС), мм

3

- порывы ветра (УГМС), м/с

321/20

- протяженность ЛЭП/ТП (шт.)

19/330

- кол-во домов /населения

60%

- износ электроэнергетических систем

Холмский

- муниципальное образование



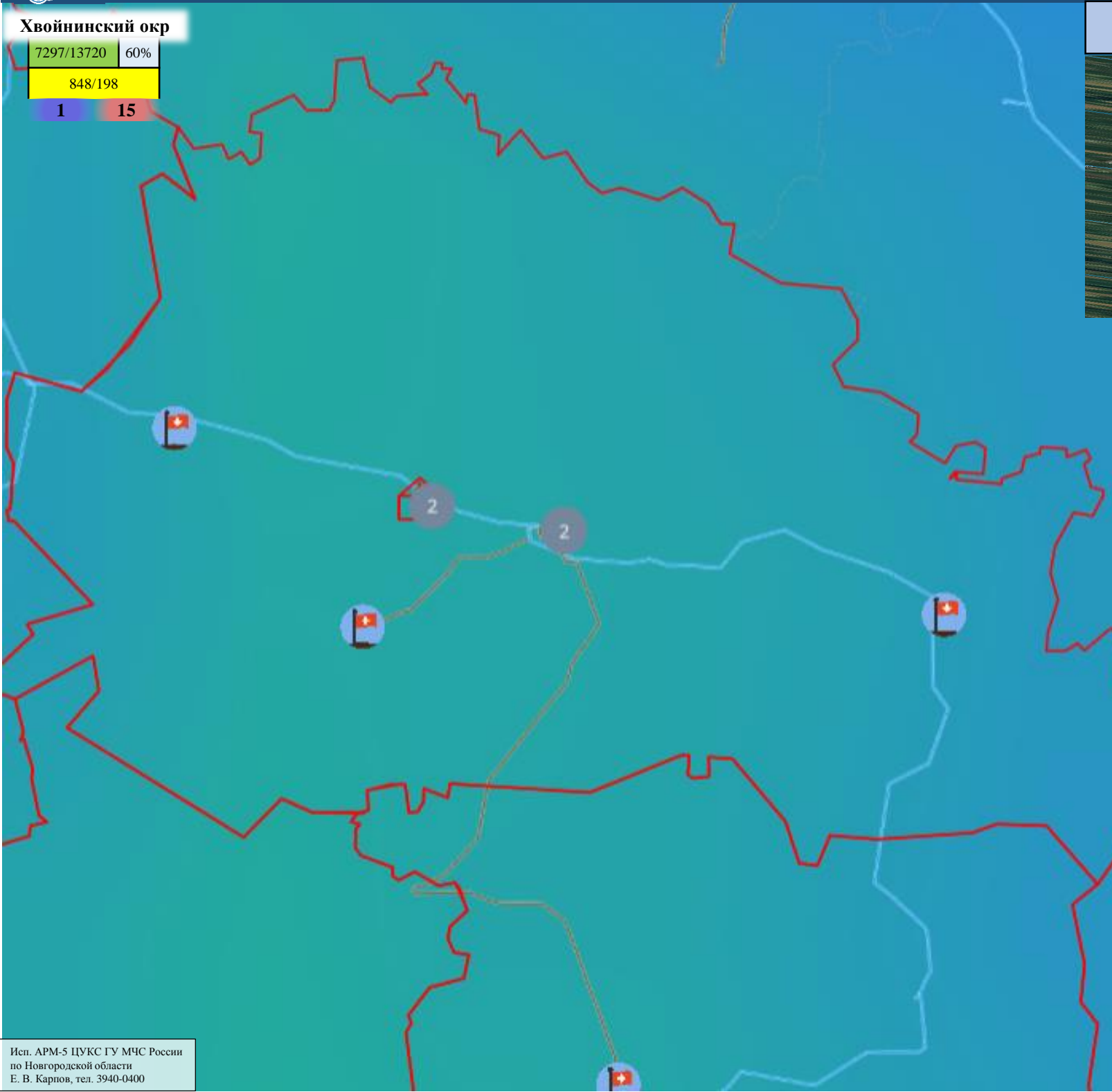
ИНФОРМАЦИОННЫЕ МАТЕРИАЛЫ НЕБЛАГОПРИЯТНОМУ ЯВЛЕНИЮ ПОГОДЫ НА ТЕРРИТОРИИ НОВГОРОДСКОЙ ОБЛАСТИ (РИСК НАРУШЕНИЯ ЭЛЕКТРОСНАБЖЕНИЯ на 13.05.2022)

Трехмерная модель участка



Хвойнинский окр

7297/13720 60%
848/198
1 15



Условные обозначения



ветер, м/с

- 35 кВт
- 110 кВт
- 150 кВт
- 220 кВт
- 350 кВт
- 400 кВт
- 500 кВт
- 750 кВт
- 1150 кВт
- Не определено

- линии электропередач 110 кВт



- пожарно-спасательные формирования



- социально-значимый объект



- больница

20

- количество осадков (УГМС), мм

3

- порывы ветра (УГМС), м/с

321/20

- протяженность ЛЭП/ТП (шт.)

19/330

- кол-во домов /населения

60%

- износ электроэнергетических систем

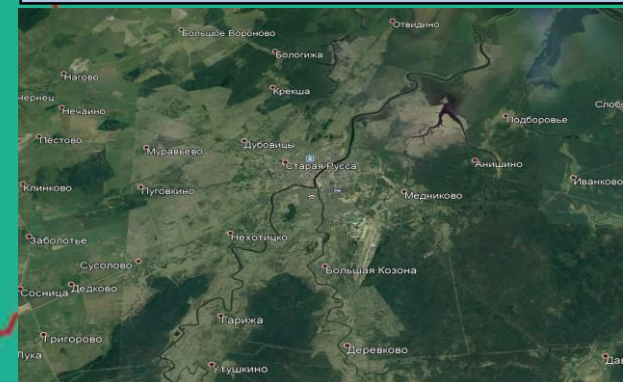
Холмский

- муниципальное образование

Холмский окр

3121/5056	60%
604/110	
1	11

Трехмерная модель участка



Условные обозначения



ветер, м/с

- 35 кВт
- 110 кВт
- 150 кВт
- 220 кВт
- 350 кВт
- 400 кВт
- 500 кВт
- 750 кВт
- 1150 кВт
- Не определено

- линии электропередач 110 кВт

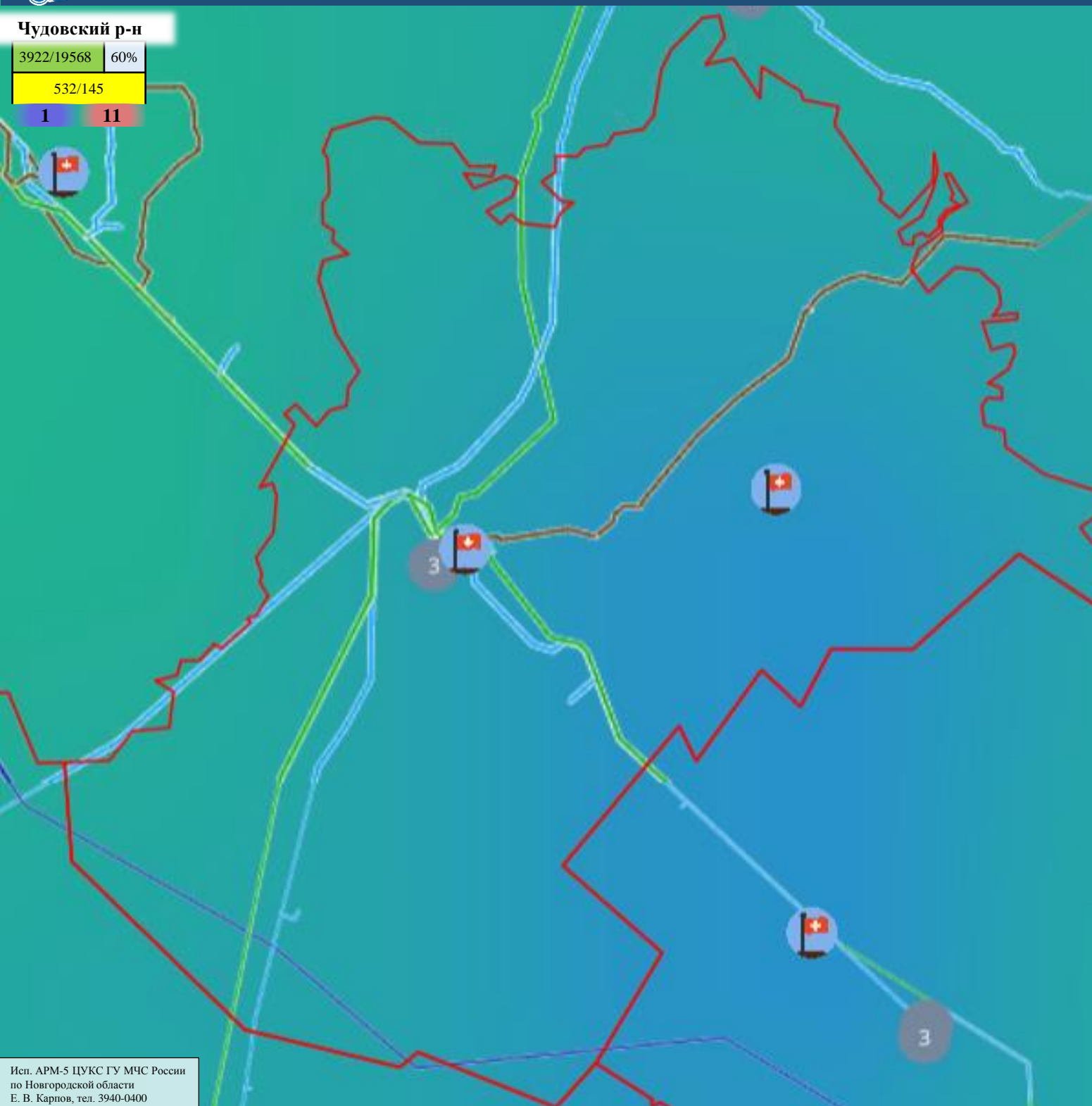

- пожарно-спасательные формирования
- социально-значимый объект
- больница
- 20 - количество осадков (УГМС), мм
- 3 - порывы ветра (УГМС), м/с
- 321/20 - протяженность ЛЭП/ТП (шт.)
- 19/330 - кол-во домов /населения
- 60% - износ электроэнергетических систем
- Холмский - муниципальное образование



ИНФОРМАЦИОННЫЕ МАТЕРИАЛЫ НЕБЛАГОПРИЯТНОМУ ЯВЛЕНИЮ ПОГОДЫ НА ТЕРРИТОРИИ НОВГОРОДСКОЙ ОБЛАСТИ (РИСК НАРУШЕНИЯ ЭЛЕКТРОСНАБЖЕНИЯ на 13.05.2022)

Чудовский р-н
3922/19568 60%
532/145
1 11

Трехмерная модель участка



Условные обозначения

0 м/с ————— 34 м/с
ветер, м/с

- 35 кВт
- 110 кВт
- 150 кВт
- 220 кВт
- 350 кВт
- 400 кВт
- 500 кВт
- 750 кВт
- 1150 кВт
- Не определено

- линии электропередач 110 кВт

- пожарно-спасательные формирования
- социально-значимый объект
- больница

20 - количество осадков (УГМС), мм

3 - порывы ветра (УГМС), м/с

321/20 - протяженность ЛЭП/ТП (шт.)

19/330 - кол-во домов /населения

60% - износ электроэнергетических систем

Холмский - муниципальное образование

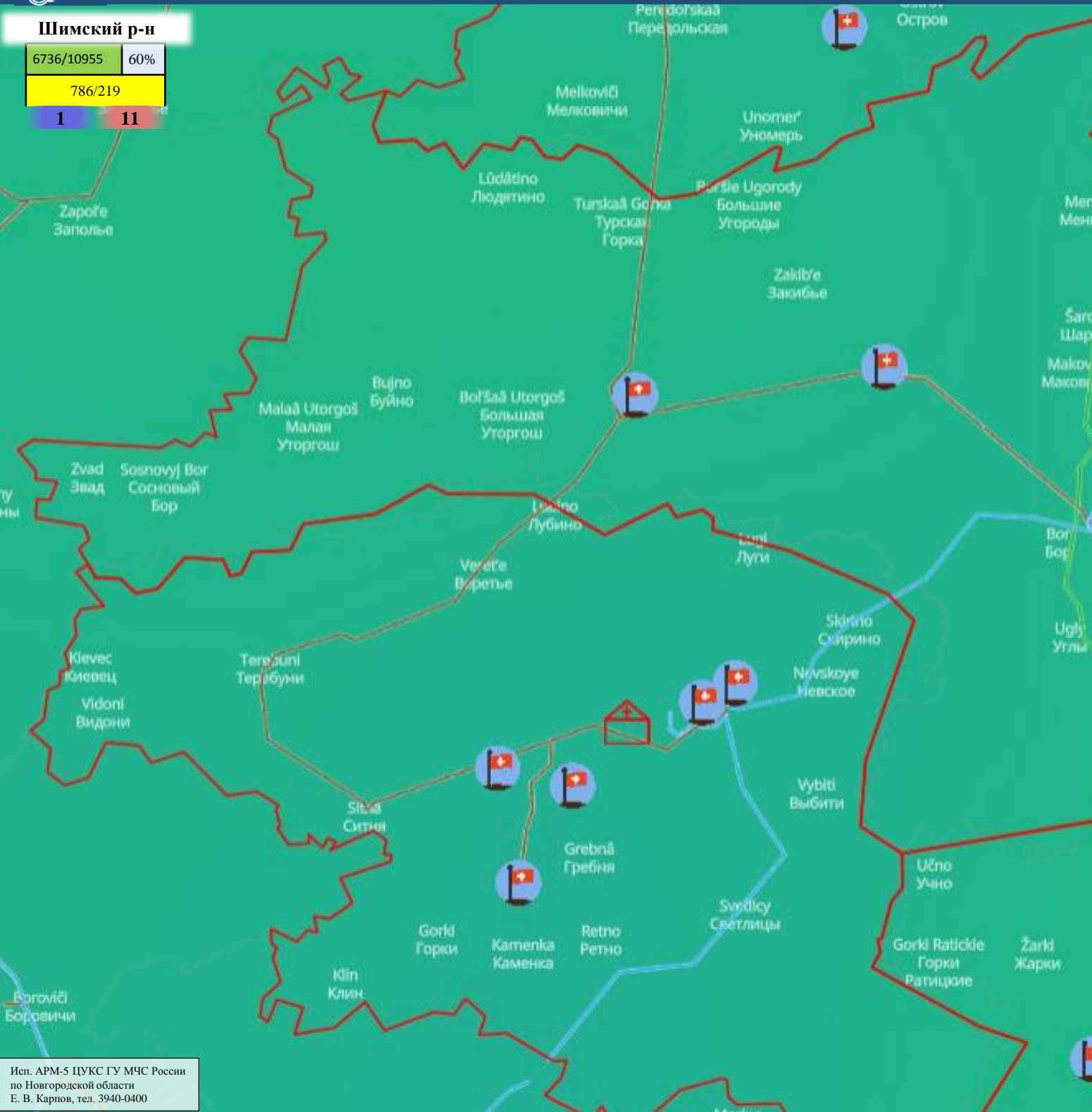
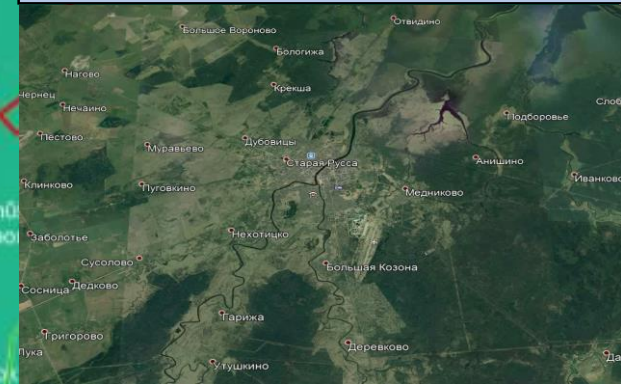


ИНФОРМАЦИОННЫЕ МАТЕРИАЛЫ НЕБЛАГОПРИЯТНОМУ ЯВЛЕНИЮ ПОГОДЫ НА ТЕРРИТОРИИ НОВГОРОДСКОЙ ОБЛАСТИ (РИСК НАРУШЕНИЯ ЭЛЕКТРОСНАБЖЕНИЯ на 13.05.2022)

Шимский р-н

6736/10955	60%
786/219	
1	11

Трехмерная модель участка



Условные обозначения

0 м/с — 34 м/с
ветер, м/с

- 35 кВт
- 110 кВт
- 150 кВт
- 220 кВт
- 350 кВт
- 400 кВт
- 500 кВт
- 750 кВт
- 1150 кВт
- Не определено

- линии электропередач 110 кВт

- пожарно-спасательные формирования
- социально-значимый объект
- больница

20 - количество осадков (УГМС), мм

3 - порывы ветра (УГМС), м/с

321/20 - протяженность ЛЭП/ТП (шт.)

19/330 - кол-во домов /населения

60% - износ электроэнергетических систем

Холмский - муниципальное образование