





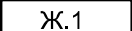

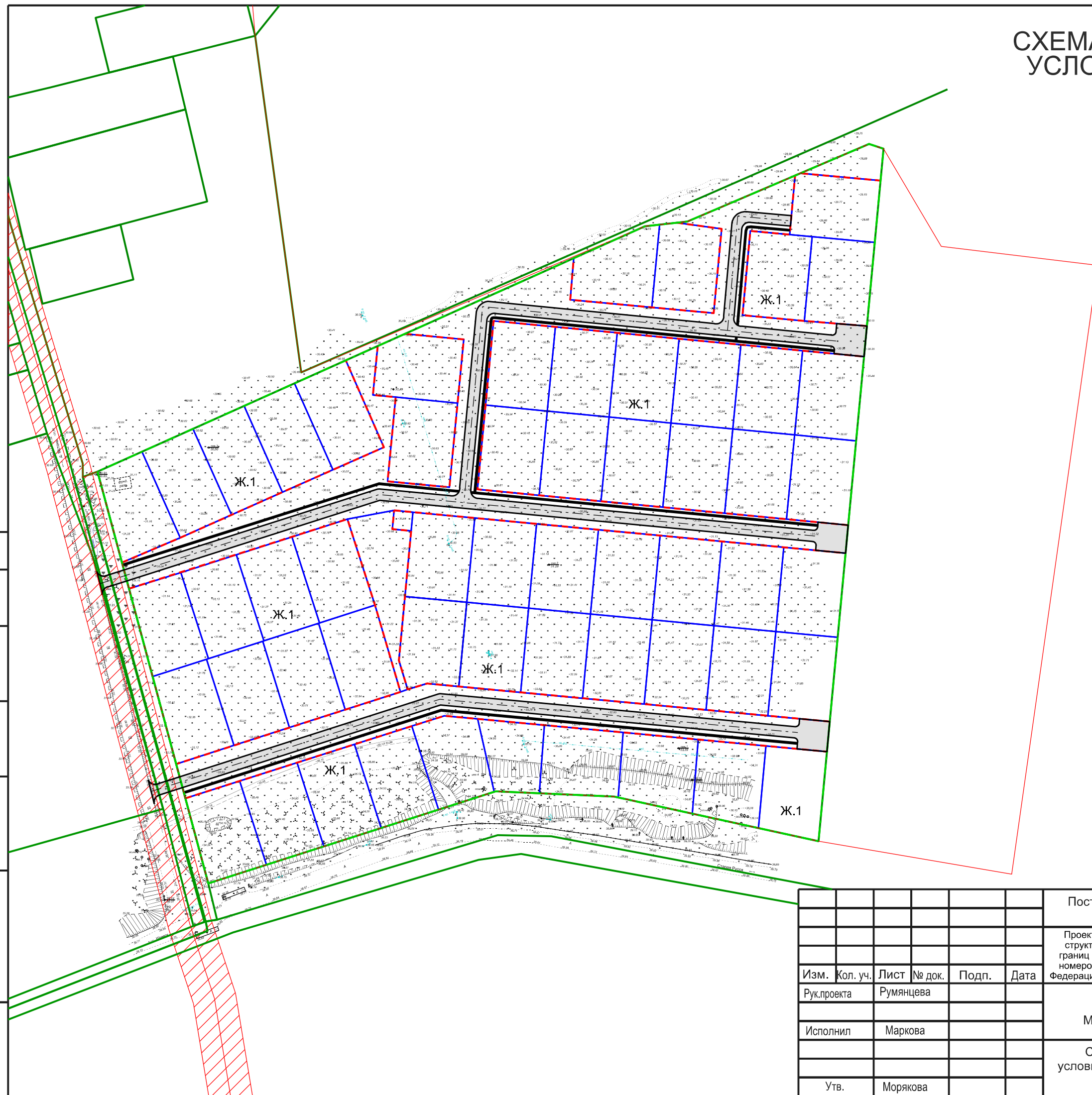


СХЕМА ГРАНИЦ ЗОН С ОСОБЫМИ УСЛОВИЯМИ ИСПОЛЬЗОВАНИЯ ТЕРРИТОРИИ

УСЛОВНЫЕ ОБОЗНАЧЕНИЯ:

-  - граница населенного пункта
-  - граница проектирования
-  - устанавливаемые красные линии
-  - границы существующих земельных участков
-  - границы образуемых земельных участков
-  - планируемая улично-дорожная сеть
-  - ось дороги
-  - планируемые тротуары
-  - зона индивидуальной жилой застройки
-  - зона действия охранной зоны сетей электроснабжения



Согласовано

Взам. инв. №

Подп. и дата

Инв. № подл.

| | | | | | | | | | |
|-------------|----------|-----------|--------|-------|------|---|----------------|------|--------|
| | | | | | | Постановление Администрации Шимского муниципального района N 1359 от 23.10.2018 | | | |
| | | | | | | Проект планировки и проект межевания территории в границах элемента планировочной структуры - кадастрового квартала 53:21:0021301 в целях определения местоположения границ образуемых и изменяемых земельных участков (земельный участок с кадастровым номером 53:21:0021301:10, площадью 97000 кв. м, расположенный по адресу: Российская Федерация, Новгородская область, Шимский район, Шимское городское поселение, д. Мстень) | | | |
| Изм. | Кол. уч. | Лист | № док. | Подп. | Дата | Проект планировки Материалы по обоснованию | Стадия | Лист | Листов |
| Рук.проекта | | Румянцева | | | | | МО ПП | 3 | 6 |
| Исполнил | | Маркова | | | | Схема границ зон с особыми условиями использования территории М 1:2000 | ООО "ГрафИнфо" | | |
| Утв. | | Морякова | | | | | | | |