



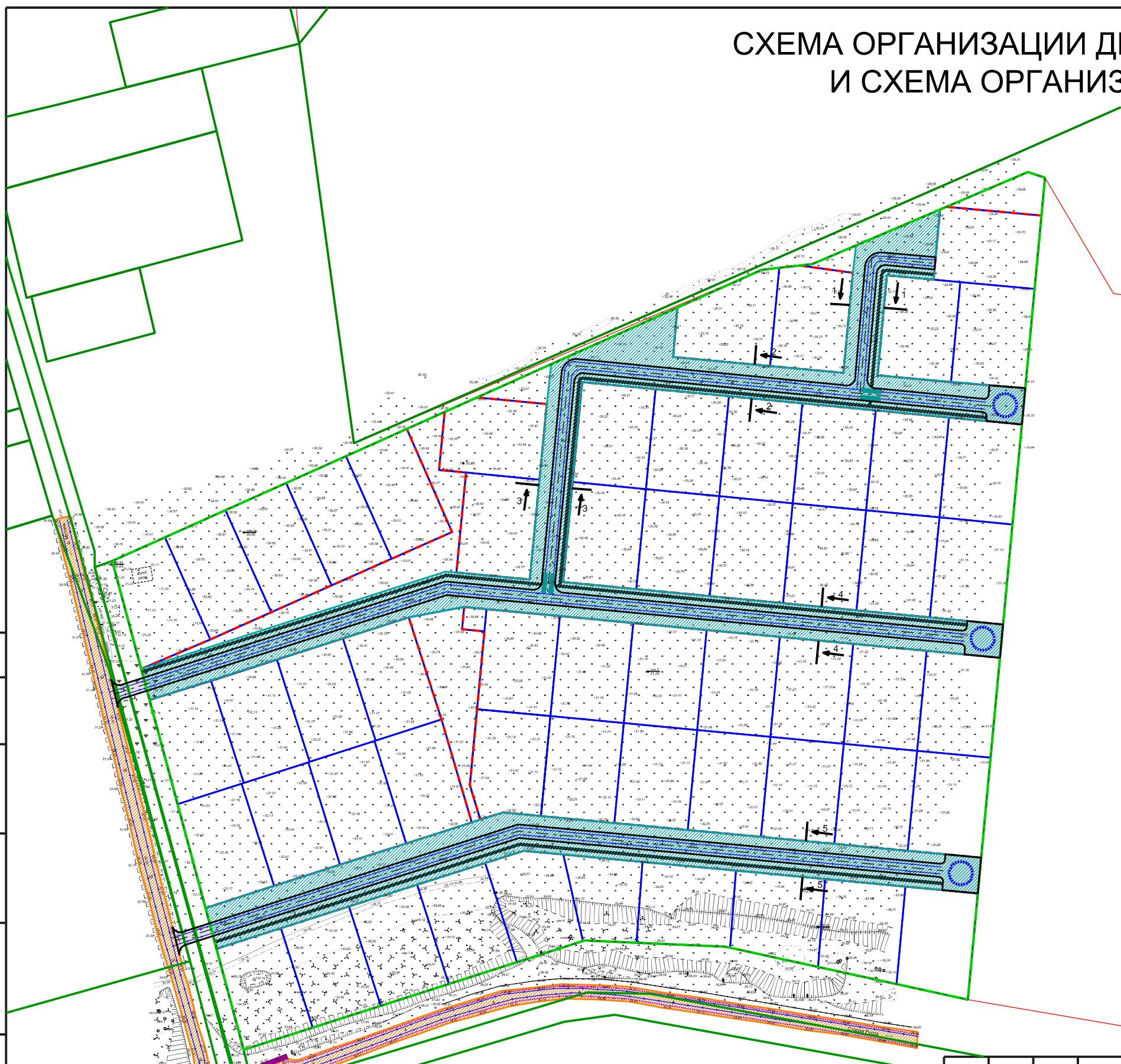
# СХЕМА ОРГАНИЗАЦИИ ДВИЖЕНИЯ ТРАНСПОРТА И ПЕШЕХОДОВ И СХЕМА ОРГАНИЗАЦИИ УЛИЧНО-ДОРОЖНОЙ СЕТИ

## УСЛОВНЫЕ ОБОЗНАЧЕНИЯ

-  - граница населенного пункта
-  - граница проектирования
-  - устанавливаемые красные линии
-  - границы существующих земельных участков
-  - границы образуемых земельных участков
-  - направление движения автотранспорта
-  - маршрут движения общественного транспорта
-  - автобусные остановки
-  - планируемая улично-дорожная сеть
-  - ось дороги
-  - планируемые тротуары
-  - номер профилей дорог
-  - разворотная площадка

## КАТЕГОРИИ ДОРОГ И УЛИЦ

-  - дорога регионального или межмуниципального значения
-  - улицы в жилой застройке



Согласовано

Взам. инв. №

Подп. и дата

Инв. № подл.

						Постановление Администрации Шимского муниципального района N 1359 от 23.10.2018			
						Проект планировки и проект межевания территории в границах элемента планировочной структуры - кадастрового квартала 53:21:0021301 в целях определения местоположения границ образуемых и изменяемых земельных участков (земельный участок с кадастровым номером 53:21:0021301:10, площадью 97000 кв. м, расположенный по адресу: Российская Федерация, Новгородская область, Шимский район, Шимское городское поселение, д. Мстень)			
Изм.	Кол. уч.	Лист	№ док.	Подп.	Дата	Проект планировки Материалы по обоснованию	Стадия	Лист	Листов
Рук.проекта		Румянцева					МО ПП	2	6
Исполнил		Маркова				Схема организации движения транспорта и пешеходов и схема организации улично-дорожно сети М 1:2000	ООО "ГрафИнфо"		
Утв.		Морякова							