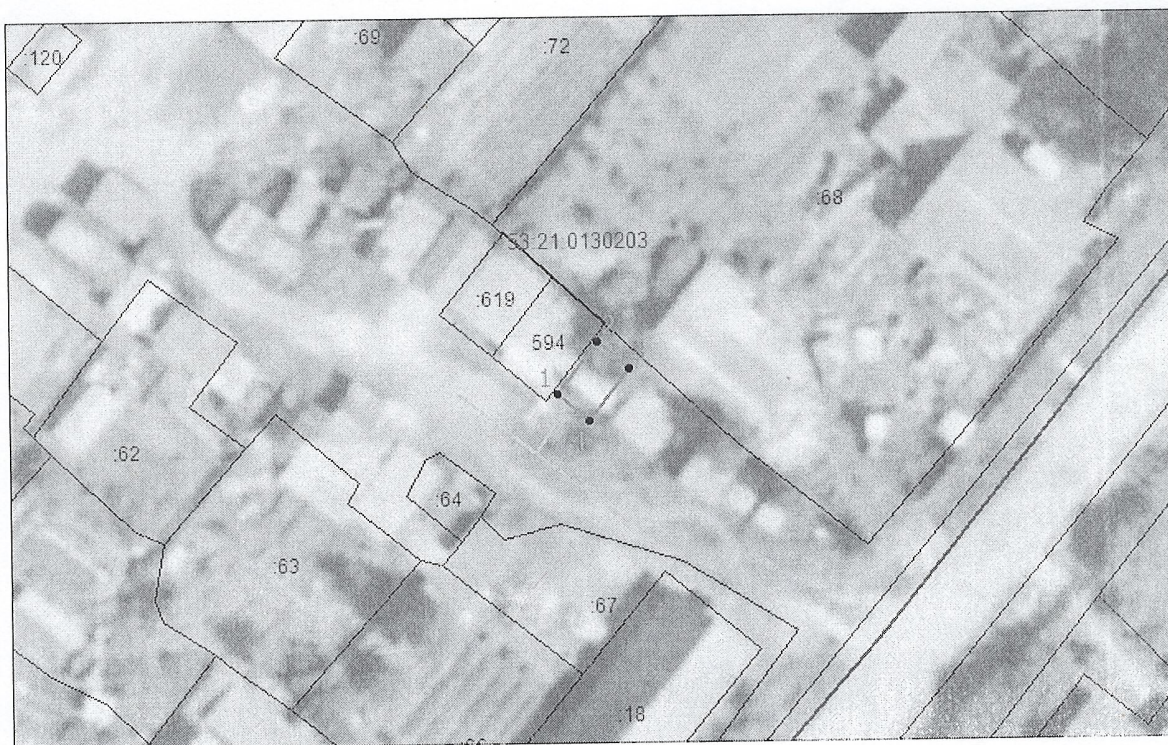


УТВЕРЖДЕНА
постановлением Администрации Шимского
муниципального района Новгородской области
от .10.2021 г. №



**Схема расположения земельного участка или земельных участков на
кадастровом плане территории**

Условный номер земельного участка		-	
Площадь земельного участка		<i>17м²</i>	
Обозначение характерных точек границы	Координаты, м		
	X	Y	
1	2	3	
1	542510.10	1322360.89	
2	542514.15	1322364.12	
3	542512.09	1322366.69	
4	542508.04	1322363.46	
1	542510.10	1322360.89	



Масштаб 1:500

Условные обозначения:

-  - образуемый земельный участок
-  - доступ к земельному участку