











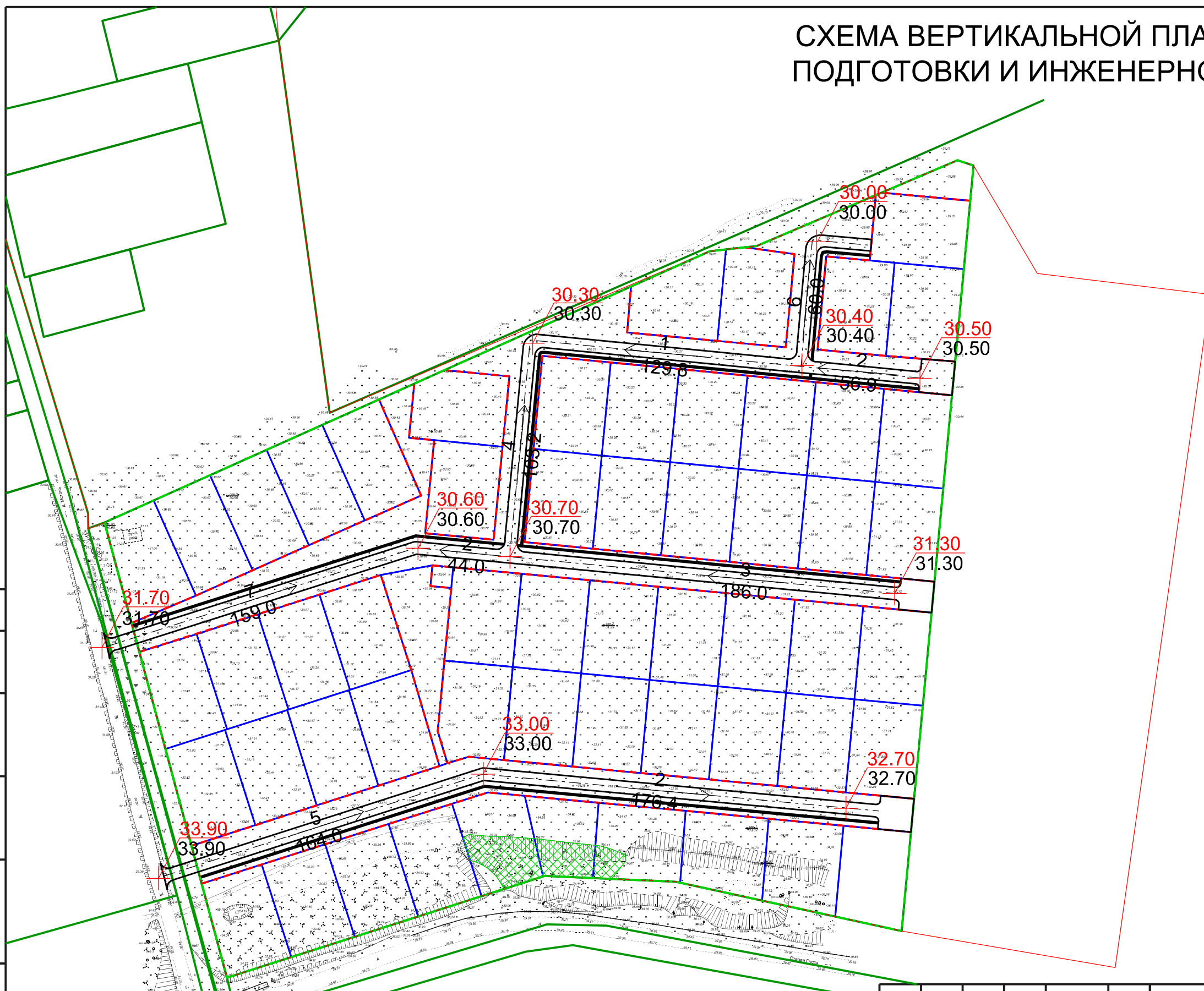


# СХЕМА ВЕРТИКАЛЬНОЙ ПЛАНИРОВКИ, ИНЖЕНЕРНОЙ ПОДГОТОВКИ И ИНЖЕНЕРНОЙ ЗАЩИТЫ ТЕРРИТОРИИ

## УСЛОВНЫЕ ОБОЗНАЧЕНИЯ:

-  - граница проектирования
  -  - граница населенного пункта
  -  - устанавливаемые красные линии
  -  - границы существующих земельных участков
  -  - границы образуемых земельных участков
  -  - планируемая улично-дорожная сеть
  -  - ось дороги
  -  - планируемые тротуары
  -  - подсыпка территории
-  - проектная отметка  
 - существующая отметка  
 - переломная точка рельефа



Согласовано

Взам. инв. №

Подп. и дата

Инв. № подл.

						Постановление Администрации Шимского муниципального района N 1359 от 23.10.2018				
						Проект планировки и проект межевания территории в границах элемента планировочной структуры - кадастрового квартала 53:21:0021301 в целях определения местоположения границ образуемых и изменяемых земельных участков (земельный участок с кадастровым номером 53:21:0021301:10, площадью 97000 кв. м, расположенный по адресу: Российская Федерация, Новгородская область, Шимский район, Шимское городское поселение, д. Мстень)				
Изм.	Кол. уч.	Лист	№ док.	Подп.	Дата	Проект планировки Материалы по обоснованию		Стадия	Лист	Листов
Рук.проекта		Румянцева						МО ПП	5	6
Исполнил		Маркова								
Утв.		Морякова				Схема вертикальной планировки, инженерной подготовки и инженерной защиты территории М 1:2000		ООО "ГрафИнфо"		